



HONORABLES CONCEJALES

Concejo Distrital de Santiago de Cali

Cordial saludo,

De manera atenta presento a Consideración del Honorable Concejo, el Proyecto de Acuerdo “POR EL CUAL SE DIVIDE EL TERRITORIO DEL DISTRITO ESPECIAL, DEPORTIVO, CULTURAL, TURÍSTICO, EMPRESARIAL Y DE SERVICIOS DE SANTIAGO DE CALI EN LOCALIDADES, SE ESTABLECE SU ORGANIZACIÓN, FUNCIONAMIENTO Y COMPETENCIAS Y SE DICTAN OTRAS DISPOSICIONES”, previa la siguiente:

EXPOSICIÓN DE MOTIVOS

Con ocasión de la promulgación de la Ley 1933 de 2018 “Por medio de cual se categoriza al Municipio de Santiago de Cali como Distrito Especial, Deportivo, Cultural, Turístico, Empresarial y de Servicios”, se modificó la entidad territorial de Santiago de Cali de Municipio a Distrito Especial. Motivo por el cual la Administración Central ha emprendido la labor de estructurar la presente iniciativa acordal a fin de dotar con vigencia material las disposiciones de la antedicha Ley y consolidar el paradigma distrital en nuestra ciudad.

DE MUNICIPIO A DISTRITO: CAMBIO ORGANIZACIONAL PARA EL DESARROLLO Y FORTALECIMIENTO DE LAS CAPACIDADES DE LA ADMINISTRACIÓN PÚBLICA EN SANTIAGO DE CALI

La distritalización es un proceso de desarrollo y fortalecimiento de capacidades, el cual se debe basar en una estrategia para robustecer las competencias de la entidad territorial y del personal que trabaja en ella para producir soluciones. El mandato principal de convertir al municipio de Santiago de Cali en distrito implica un cambio organizacional mediante la desconcentración y descentralización de su estructura a lo largo y ancho de su jurisdicción. Pero no solo basta con la distribución de funciones entre el nivel central de la administración y las localidades, sino también se hace necesario diseñar e implementar un proceso ordenado y sistemático de fortalecimiento institucional.

El término “capacidades” se asocia con la consolidación de las habilidades del personal y de la gestión organizacional para aprovechar los recursos disponibles de forma efectiva y eficiente con el fin de prestar servicios de calidad orientados a resultados¹. Generar capacidades es un proceso continuo que merece atención en cada uno de los elementos que la constituye, mediante una ruta de trabajo operativa que estructura y prioriza los pasos determinantes para que el distrito especial logre ser una oportunidad de innovación de la administración pública e impacte en el desarrollo integral de Santiago de Cali.

De acuerdo con las experiencias de otros distritos en Colombia, es importante hacer hincapié en dos sentidos: 1) el concepto *capacidad* abarca un conjunto de

1 Zimmermann, Arthur, et al.: Desarrollo de Capacidades. El cambio nunca viene de afuera. Ediciones ABYA-YALA, Quito 2007. p. 15 f.



ALCALDÍA DE
SANTIAGO DE CALI

habilidades individuales y colectivas: saber utilizar conocimientos, aplicar instrumentos para solucionar problemas específicos, movilizar y utilizar económicamente los recursos, y conducir y coordinar un proceso colaborativo con distintos actores y organismos, entidades, etc, y; 2) Es muy difícil fortalecer las capacidades si no se propone un cambio para ello. Por eso es necesario establecer un plan de transición basado en un ambiente de aprendizaje organizacional con el fin de empoderar a toda la Alcaldía.

Si bien el gran cambio es el Distrito Especial, hay que plantear pequeños pasos o paquetes de cambio (PC) para llegar a ese punto. El plan de transición es la herramienta básica para estructurar un cambio organizacional. En la medida en que se pueda compartimentar el gran cambio en áreas de menor magnitud, se mejoran las condiciones para conducirlo, advertir riesgos, observar con oportunidad y aprender sobre los síntomas de resistencia al cambio y hacer los ajustes a tiempo.

No existen fórmulas únicas en el cambio organizacional. No obstante, es importante mantener en el radar algunos factores para lograr transformaciones eficaces. Las experiencias señalan, al menos, tres campos de observación para definir paquetes de cambio:

1. Análisis de la dinámica percibida por los actores: Un PC tiene que relacionarse con una dinámica, una reforma, un proceso de transformación ya existente o en camino. En este caso, el cambio consiste en poner en marcha la estructura distrital. No obstante, los actores involucrados en el cambio son quienes interpretan el entorno y sacan conclusiones sobre oportunidades y riesgos. Por lo tanto, el análisis de la situación actual debe partir de los actores, de sus percepciones, aspiraciones y estrategias.

2. Definición del impacto del PC: El proceso de cambio describe las modificaciones centrales que se quieren lograr de manera paulatina. Para su formulación, deben considerarse 4 dimensiones: a. Estrategia y aspectos de gestión; b. Factores de Cooperación, coordinación y articulación con otros actores; c. El talento humano, y; d. Procesos y estructura.

3. Hitos del plan de transición: Un PC no necesita un plan detallado. El cambio no es planificable. Pero sí se puede planear que se produzcan hitos garantizan el camino acertado hacia el cambio. Los hitos señalan si se cumplen con etapas y/o puntos de referencia que indican el avance hacia el cambio.

El plan de transición que quedará incorporado en el acuerdo con normas básicas del distrito especial se basará en el tercer campo de observación: establecer hitos con plazos perentorios con el fin de orientar el proceso de cambio organizacional de la Alcaldía (Ver cuadro 1 en la siguiente página. Una vez quede en firme el acuerdo, cada a cada hito deben asignarse 8 elementos, así:

Los elementos para materializar los hitos del plan de transición



Marco conceptual: descentralización y gestión pública

La descentralización administrativa, en especial la territorial, ha sido incorporada por la mayoría de los estados unitarios contemporáneos, debido a los notables beneficios en el avance de la gestión administrativa territorial que hace más eficiente la gobernabilidad, dada la rapidez para la atención de necesidades locales de la población en un determinado espacio geográfico. (Sánchez, 2016).

Conceptualmente, la descentralización es un proceso mediante el cual se transfiere poder y responsabilidades en la toma de decisiones desde un nivel central en una organización a unidades descentralizadas o alejadas del centro (DNP, 2002, p.15). Aplicado a organizaciones públicas o privadas, este instrumento busca mejorar la eficiencia en el cumplimiento de los objetivos, mientras que, en el ámbito político, el objetivo se centra en la democratización de la gestión local a través de la provisión de espacios de participación.

Existen diferentes formas de descentralización: la descentralización espacial, la descentralización hacia el mercado, la descentralización política y la descentralización administrativa (Cohen y Peterson, 1996, citado por DNP, 2002, p.15), las cuales se describen a continuación:

- La descentralización espacial consiste en la transferencia de recursos a los otros niveles de gobierno para promover la actividad económica e industrial y evitar la concentración de recursos en favor de unos pocos.
- La descentralización política es la transferencia a las entidades territoriales de la capacidad de elección de sus gobernantes y de la toma de decisiones sobre su desarrollo local.
- La descentralización administrativa es la transferencia de funciones, recursos y capacidad de decisión del Gobierno Central a los gobiernos territoriales para la provisión de servicios públicos y la realización de obras públicas.

Antecedentes del Proceso de Descentralización en Colombia



ALCALDÍA DE
SANTIAGO DE CALI

El proceso de descentralización del Estado colombiano inició desde la década de los ochenta, combinando un esquema de descentralización administrativa bajo la modalidad de devolución con la descentralización política.

Definido por la constitución de 1886 como un Estado centralizado políticamente y descentralizado administrativamente, las decisiones debían ser aprobadas por la autoridad inmediatamente superior, de manera que el presidente era el responsable de todos los actos del gobierno. La descentralización administrativa se limitaba a ser territorial en la medida en que el poder ejecutivo ejercía autoridad sobre funciones y responsabilidades de los departamentos y los municipios, como el cobro de impuestos, por ejemplo. (DNP,2002).

Este esquema básico de descentralización se mantuvo durante la mayor parte del Siglo XX, y posteriormente comenzó su evolución. Con la Constitución del año 1968, se hicieron reformas a este esquema, dentro de las cuales se resalta la inclusión del término descentralización técnica o por servicios. Esta reforma en específico, ayudó a fortalecer la presencia legal de empresas públicas bajo tres categorías jurídicas que variaban según el grado de participación del gobierno: establecimientos públicos, empresas industriales y comerciales y sociedades mixtas.

Posteriormente, gracias a la Misión de Finanzas Intergubernamentales Bird-Wiesner de 1981, se agregaron a los términos de descentralización administrativa y técnica, la discusión sobre la descentralización fiscal, el desarrollo municipal, la eficiencia del gasto público y la generación de recursos propios en todos los niveles de gobierno. La autonomía tributaria de las entidades territoriales llegó a través de la Ley 14 de 1983, al mismo tiempo que se modernizaron y ampliaron las bases gravables, especialmente la predial. Así mismo, con el Acto Legislativo Número 1 de 1986, se reformó la Constitución para permitir la elección de popular de alcaldes a partir de 1988.

De esta manera, a finales de la década de los ochenta se había iniciado un proceso que involucra una serie de acciones en materia de descentralización; sin embargo, aún contaba con dificultades para articularse y sumarse a los esfuerzos políticos, administrativos, institucionales y fiscales. La necesidad de ordenar este proceso para hacer frente a los desafíos del Estado motivó la presión popular en favor de una nueva constitución en 1991 (DNP,2002, p.35). Con la nueva Constitución se aceleró el proceso de descentralización en el país y se adoptó una nueva estructura que transfiere responsabilidades, recursos o autoridad a los niveles más altos o más bajos del gobierno (Universidad del Norte, s.f.).

Con la constitución de 1991, las entidades territoriales pasaron de departamentos, intendencias, comisarías, municipios y distritos a departamentos, distritos, municipios y territorios indígenas; a su vez, definió como divisiones territoriales las provincias, regiones, áreas metropolitanas y asociaciones de municipios.

Bajo la nueva organización, el país ahora cuenta con 32 departamentos con funciones administrativas, de coordinación, de complementariedad de la acción municipal de intermediación entre la Nación y los municipios y de prestación de los servicios que determine la Constitución; 4 Distritos (Distrito capital de Bogotá, Distrito Turístico y Cultural de Cartagena de Indias, Distrito Cultural e Histórico de Santa Marta y Distrito Industrial y Portuario de Barranquilla), encargados de garantizar el desarrollo armónico e integrado de la ciudad y la eficiente prestación de los servicios; y territorios indígenas conformados por sus territorios de



ALCALDÍA DE
SANTIAGO DE CALI

resguardos, territorios tradicionales y los que constituyen su hábitat, que tienen un régimen especial de acuerdo a sus formas de organización social, costumbres y tradiciones (DNP, 2002, p.34).

En Colombia, la descentralización se maneja desde la Nación hacia las entidades territoriales, propiciando autonomía para la gestión de sus intereses en el marco de la Ley, otorgando así los siguientes derechos:

- Gobernarse por autoridades propias
- Ejercer las competencias que les correspondan
- Administrar los recursos y establecer los tributos necesarios para el cumplimiento de sus funciones
- Participar en rentas nacionales

La materialización de la descentralización en el Estado Colombiano ha ido de la mano con la puesta en marcha de una serie de medidas que favorecen la descentralización administrativa y política y, en algunos casos, la descentralización hacia el mercado. La distribución de funciones entre los niveles de gobierno, la asignación de recursos, la distribución de poder político y asignación de responsabilidades por la gestión, el control y evaluación, la capacidad de gestión y la asistencia técnica y de coordinación, son algunas de estas medidas (DNP, 2002).

La creación de Distritos como entidades territoriales en algunas ciudades, dio paso a un proceso de descentralización a una escala más baja: la local. La descentralización interna se erige con el objetivo de mejorar la administración y las competencias de los gobiernos locales, un proceso que, aunque lento, ha favorecido las ciudades, adaptándose al contexto de cada una. (Universidad del Norte, s.f.).

La descentralización, además, trajo consigo una redistribución del poder y dotó de mayor autonomía a los territorios; sin embargo, el surgimiento de grandes urbes ha afectado la forma en la cual el Estado llega a escalas más locales. Por ello, a través de procesos descentralizadores se les ha otorgado a algunas entidades territoriales competencias para subdividir sus territorios y asignar autoridades diferentes a los alcaldes y concejos.

Con la Ley 1617 de 2013 se establecen nuevas reglas que ayudan a configurar la descentralización interterritorial y les brinda atribuciones directas a las juntas administradoras locales, asignando competencias más específicas y dándoles un papel más importante dentro de los Distritos.

La descentralización administrativa se manifiesta a partir de la distribución de competencias y funciones administrativas entre las autoridades distritales y locales bajo los siguientes criterios generales:

- ✓ La asignación de competencias a las autoridades locales buscará un mayor grado de eficiencia en la prestación de los servicios.
- ✓ El ejercicio de funciones por parte de las autoridades locales deberá implementar las metas y disposiciones del Plan General de Desarrollo.
- ✓ En la asignación y delegación de atribuciones deberá evitarse la duplicación de funciones y organizaciones administrativas.
- ✓ No podrán fijarse responsabilidades sin previa asignación de recursos necesarios para su atención.



Por último, la dimensión fiscal de la descentralización otorga a las Juntas Administradoras Locales la capacidad de contar con los recursos necesarios para invertir en proyectos a través del Fondo de Desarrollo Local, el cual tendrá un patrimonio autónomo, personería jurídica y cuyo ordenador del gasto será el Alcalde Local.

De esta manera, la descentralización a esta escala permite un mayor nivel de autonomía al contar con recursos, responsabilidades y autoridades propias que juegan un papel importante en la resolución de necesidades de la población de cada localidad.

FUNDAMENTOS DE DERECHO - DISTRITOS EN COLOMBIA

La Constitución Política de 1991 en su artículo 286 confirió la categoría de entidad territorial a los Distritos, mantuvo el régimen y carácter de Cartagena de Indias y Santa Marta (Art. 328) y ratificó la ciudad de Bogotá como la Capital de la República, pasando de ser Distrito Especial a Distrito Capital (Arts. 322 a 327). Así, con la nueva categorización como entidad territorial, los Distritos adquirieron autonomía y descentralización en su gestión, teniendo como derechos:

1. Gobernarse por autoridades propias
2. Ejercer las competencias que les correspondan
3. Administrar los recursos y establecer los tributos necesarios para el cumplimiento de sus funciones
4. Participar en las rentas nacionales (Artículo 287 de la CN/91).

Este reconocimiento a la autonomía de las entidades territoriales estaba armonizado con el modelo descentralizado acogido por la Constitución Política, y con criterios de eficiencia fiscal y administrativa, que se veían reflejados en un traslado de competencias y recursos desde los niveles superiores de gobierno hacia los inferiores. Para este fin, la ley dotó a las Entidades de los instrumentos necesarios para dirigir apropiadamente su territorio, incluyendo herramientas de organización que les permitiría ejercer de manera efectiva la función administrativa, mediante los criterios de descentralización, delegación y desconcentración, instituidos en el Artículo 209 de la Carta Magna.

Cabe resaltar que, conforme a la Constitución en su Artículo 311, la organización del desarrollo del territorio más que un asunto optativo, se convirtió en un deber de los municipios (y de los Distritos como municipios con régimen especial), al ser la entidad fundamental de la división político-administrativa del Estado.

Para el año 1994 la Ley Orgánica de Planes de Desarrollo (Ley 152, 1994), señaló que, en materia de la organización del territorio, el Gobierno Nacional y los departamentos tendrían la obligación de brindar las orientaciones y el apoyo técnico necesario para que los municipios y distritos elaborarán sus respectivos planes de ordenamiento territorial. Fue así como la Ley 388 de 1997, atendiendo las disposiciones de la Ley 152 de 1994, estableció mecanismos para que, en el ejercicio de su autonomía, los municipios y distritos puedan **"promover el ordenamiento de su territorio**, el uso equitativo y racional del suelo, la preservación y defensa del patrimonio ecológico y cultural, y la prevención de desastres en asentamientos de alto riesgo, así como la ejecución de acciones urbanísticas eficientes" (Art. 2 de la Ley 388 de 1997) (Negrilla fuera del texto original). Así, definió el ordenamiento del territorio municipal y distrital como: "(...) un conjunto de acciones político-administrativas y de planificación física concertadas (...) en orden a disponer de instrumentos eficientes para orientar el



ALCALDÍA DE
SANTIAGO DE CALI

desarrollo del territorio bajo su jurisdicción y regular la utilización, transformación y ocupación del espacio, de acuerdo con las estrategias de desarrollo socioeconómico y en armonía con el medio ambiente y las tradiciones históricas y culturales” (Art. 5 de la Ley 388 de 1997) confiriendo así, al Distrito Capital y a los Distritos Especiales, diversos instrumentos normativos para la planificación e intervención del territorio.

El Decreto 879 de 1998 “Por el cual se reglamentan las disposiciones referentes al ordenamiento del territorio municipal y distrital y a los planes de ordenamiento territorial”, en concordancia con la Ley 388 de 1997, estableció en su Artículo 4 que en los procesos de formulación y ejecución del ordenamiento territorial “(...) las administraciones municipales, distritales y metropolitanas fomentarán la concertación entre los intereses sociales, económicos y urbanísticos mediante la participación de los ciudadanos y sus organizaciones”; convirtiendo en un asunto preceptivo la acción de involucrar dentro de las acciones que concurren en la planificación del territorio, las apreciaciones de los diferentes actores involucrados en él.

En el año 2001, mediante la promulgación de la Ley 715 que crearía el Sistema General de Participaciones (SGP), se determinaron los recursos y competencias que tenían las entidades territoriales –departamentos, distritos y municipios- para organizar, principalmente, la prestación de los servicios de educación y salud (Ley 715 de 2001). En esta ley, se realizaron asignaciones especiales al Distrito Capital considerando la particularidad de su naturaleza.

En el año 2002 es expedido el Estatuto Político, Administrativo y Fiscal, de los Distritos Especiales de Barranquilla, Santa Marta y Cartagena de Indias (Ley 768 de 2002), cuyo objeto era dotar “(...) de las facultades, instrumentos y recursos que les permitan cumplir las funciones y prestar los servicios a su cargo (...)” (Artículo 1 de la Ley 768 de 2002). En este estatuto, en torno a la organización política y administrativa de los distritos en cuestión, se menciona que: “Los distritos especiales que cuenten con una población mayor de seiscientos mil (600.000) habitantes, estarán divididos en máximo 3 localidades, definidas como divisiones administrativas **con homogeneidad relativa desde el punto de vista geográfico, cultural, social y económico.**” (Artículo 3 de la Ley 768 de 2002) (Negrilla fuera del texto original).

El 6 de julio de 2007, se categoriza las ciudades de Buenaventura y Tumaco como Distritos Especiales, Industriales, portuarios, biodiversos y Ecoturísticos, la ciudad de Popayán como Distrito Especial Ecoturístico, Histórico y Universitario, la ciudad de Tunja como Distrito Histórico y Cultural, el municipio de Turbo como Distrito Especial y la ciudad de Cúcuta como Distrito Especial Fronterizo y Turístico (Acto Legislativo No. 2, 2007). No obstante, en el año 2009 la Corte Constitucional declaró la inexecutable los Distritos Especiales de Tumaco, Popayán, Tunja, Turbo y Cúcuta, debido al desconocimiento del principio de consecutividad y de identidad relativa en trámite legislativo (Sentencia C-033, 2009).

Posteriormente es expedida la Ley 1454 de 2011 la cual, con el fin de dictar normas orgánicas para el ordenamiento del territorio, estableció los principios rectores del Ordenamiento Territorial, definió un marco institucional e instrumentos fundamentales para el proceso de desarrollo territorial, determinó las competencias en esta materia tanto de la Nación, como de los departamentos, Distritos y municipios, y estableció normas generales para la organización territorial. De acuerdo con este documento, la finalidad del ordenamiento territorial es promover la capacidad de las entidades e instancias de integración territorial, de **descentralizar, planear, gestionar y administrar sus propios intereses**, y fomentar el **traslado de competencias y decisiones** de los órganos centrales



hacia el nivel territorial pertinente, con la correspondiente asignación de recursos (Ley 1454 de 2011).

Así, esta ley introduce como norma en materia de ordenamiento para todos los distritos, la división del territorio distrital en localidades “(...) **de acuerdo a las características sociales de sus habitantes** (...)” (Artículo 29 Ley 1454 de 2011) (Negrilla fuera del texto original), y la atribución de competencias y funciones administrativas, al tiempo que abre la posibilidad para que se constituyan como áreas metropolitanas “(...) siempre que existan unas relaciones físicas, sociales y económicas que den lugar al conjunto de dicha característica y coordinar el desarrollo del espacio territorial integrado por medio de la racionalización de la prestación de sus servicios y la ejecución de obras de interés metropolitano (...)” (Artículo 29 Ley 1424 de 2011).

En el año 2013 es expedido el Régimen para los Distritos Especiales, el cual contiene las disposiciones que conforman el Estatuto Político, Administrativo y Fiscal de los distritos, definiéndolos como entidades territoriales organizadas, que se encuentran sujetos a un régimen especial, en virtud del cual gozan de facultades especiales diferentes a las de los demás municipios del país (Ley 1617, 2013). De acuerdo con el Artículo 8 de dicha Ley, se establece como condiciones para la formación de nuevos distritos en el país, que los municipios cuenten por lo menos con seiscientos mil habitantes, o que se encuentren ubicados en zonas costeras, tengan potencial para el desarrollo de puertos o para el turismo y la cultura, sea municipio capital de departamento o fronterizo.

Adicionalmente, se necesita obtener concepto previo y favorable sobre la conveniencia de crear el nuevo distrito, presentado conjuntamente entre las Comisiones Especiales de Seguimiento al Proceso de Descentralización y Ordenamiento Territorial del Senado de la República y la Cámara de Representantes, y la Comisión de Ordenamiento Territorial como organismo técnico asesor, concepto que será sometido a consideración de las Plenarias del Senado de la República y de la Cámara de Representantes, respectivamente. Además, se debe contar con el concepto previo y favorable de los respectivos concejos municipales.

En términos de la organización político administrativa de los Distritos, la Ley 1617 de 2013 retoma lo contemplado para el Distrito Capital en el Artículo 322 de la Constitución de 1991, y para los Distritos Especiales de Barranquilla, Santa Marta y Cartagena en el Artículo 3 de la Ley 768 de 2002, estipulando que “Los distritos estarán divididos en localidades, de acuerdo con las características sociales de sus habitantes, con homogeneidad relativa desde el punto de vista geográfico, social, cultural y económico” (Artículo 34 Ley 1617 de 2013). De igual forma, recoge los criterios definidos por el Decreto 1421 de 1993 que dicta el régimen especial para el Distrito Capital de Santa Fe de Bogotá, y determina que el concejo distrital, a iniciativa del alcalde distrital, **señalará a las localidades su denominación, límites y atribuciones administrativas**, y dictará las demás disposiciones que fueren necesarias para su organización y funcionamiento, teniendo en cuenta: “(...) 1. La cobertura de los servicios básicos, comunitarios e institucionales, y 2. Las características sociales de sus habitantes y demás aspectos que identifiquen las localidades.” (Artículo 37 Ley 1617 de 2013).

Como se puede apreciar, la Ley 1617 de 2013 enfatiza la importancia de las variables de cobertura de servicios básicos, y la relevancia de la homogeneidad geográfica, social, cultural y económica para la definición de las localidades. Así, expresa como propósitos de dicha división político administrativa de los Distritos Especiales en localidades, garantizar: que las comunidades que residan en ellas se organicen, se expresen institucionalmente y que contribuyan al mejoramiento



ALCALDÍA DE
SANTIAGO DE CALI

de sus condiciones y calidad de vida; que exista participación efectiva de la ciudadanía en la dirección, manejo y prestación de los servicios públicos, la construcción de obras de interés común y el ejercicio de las funciones que correspondan a las autoridades; que a las localidades se les pueda asignar algunas funciones, como la construcción de las obras y la prestación de los servicios; que las localidades se puedan descentralizar territorialmente y desconcentrar la prestación de los servicios; y que haya un adecuado desarrollo de las actividades económicas y sociales que se cumplan en cada una de ellas (Artículo 35 Ley 1617 de 2013).

De este recorrido normativo en torno a las posibilidades de división político administrativa que tiene Santiago de Cali como Distrito Especial, puede concluirse que la aplicación del modelo de planeación territorial basada en los principios de autonomía y descentralización que vienen del Gobierno Central, le confiere, como entidad territorial de orden distrital, instrumentos de administración y financiación que pueden potenciar la eficiencia en el cumplimiento de metas, programas y proyectos, en su nueva calificación como “municipio especial”.

Posterior a la expedición de la Ley 1617 de 2013, se otorgó la categoría de Distritos Especiales a Riohacha como Distrito Especial, Turístico y Cultural (Ley 1766 de 2015), a Santa Rosa de Mompox como Distrito Especial, Turístico, Cultural e Histórico de Colombia (Ley 1875 de 2017), a Tumaco como Distrito Especial, Industrial, Portuario, Biodiverso y Ecoturístico (Acto legislativo No. 2 de 2018), y, recientemente, a Santiago de Cali como Distrito Especial, Deportivo, Cultural, Turístico, Empresarial y de Servicios (Ley 1933 de 2018).

Cabe resaltar que sobreponiendo lo dispuesto en el párrafo transitorio del Artículo 37 de la Ley 1617 de 2013, el cual hacía referencia a un plazo de 12 meses para las administraciones distritales de Buenaventura y Santa Marta en la definición de la denominación, límites y atribuciones administrativas de las localidades, así como las demás disposiciones que fueren necesarias para su organización y funcionamiento; se replica el plazo establecido en los distritos especiales categorizados con posterioridad a la expedición de la Ley, como es el caso de Santiago de Cali, para la presentación ante el Concejo de la propuesta de delimitación de las localidades que determinarán la nueva división territorial distrital.

DIVISIÓN DEL DISTRITO: ESCENARIOS DE DELIMITACIÓN DEL TERRITORIO

El Departamento Administrativo de Planeación, la Secretaría de Gobierno desde donde se gerencia el Proyecto “Cali Distrito” y la “Alianza de Universidades para el Desarrollo Urbano y Regional con Equidad”, trabajaron en la construcción de una propuesta de delimitación de localidades como producto de lo ordenado en la Ley 1933 de 2018, conforme a la cual el Distrito Especial debe acogerse al régimen normativo contenido en la Ley 1617 de 2013.

En el marco de este proceso se adelantaron ejercicios técnicos desde finales de 2018 con el fin de proponer una división territorial acorde con las condiciones y necesidades de la ciudad y acatando los criterios legales para su definición. Para ello, los escenarios de participación y concertación consistieron en lo siguiente:

- ✓ Mesas de trabajo con entidades y grupos de interés
- ✓ Talleres de participación ciudadana con líderes comunitarios, sectores y



ALCALDÍA DE
SANTIAGO DE CALI

comunidad en general

- ✓ Realización de grupos focales con actores de la zona rural y periurbana
- ✓ Recepción de propuestas a través de radicación física en la ventanilla única de atención al ciudadano

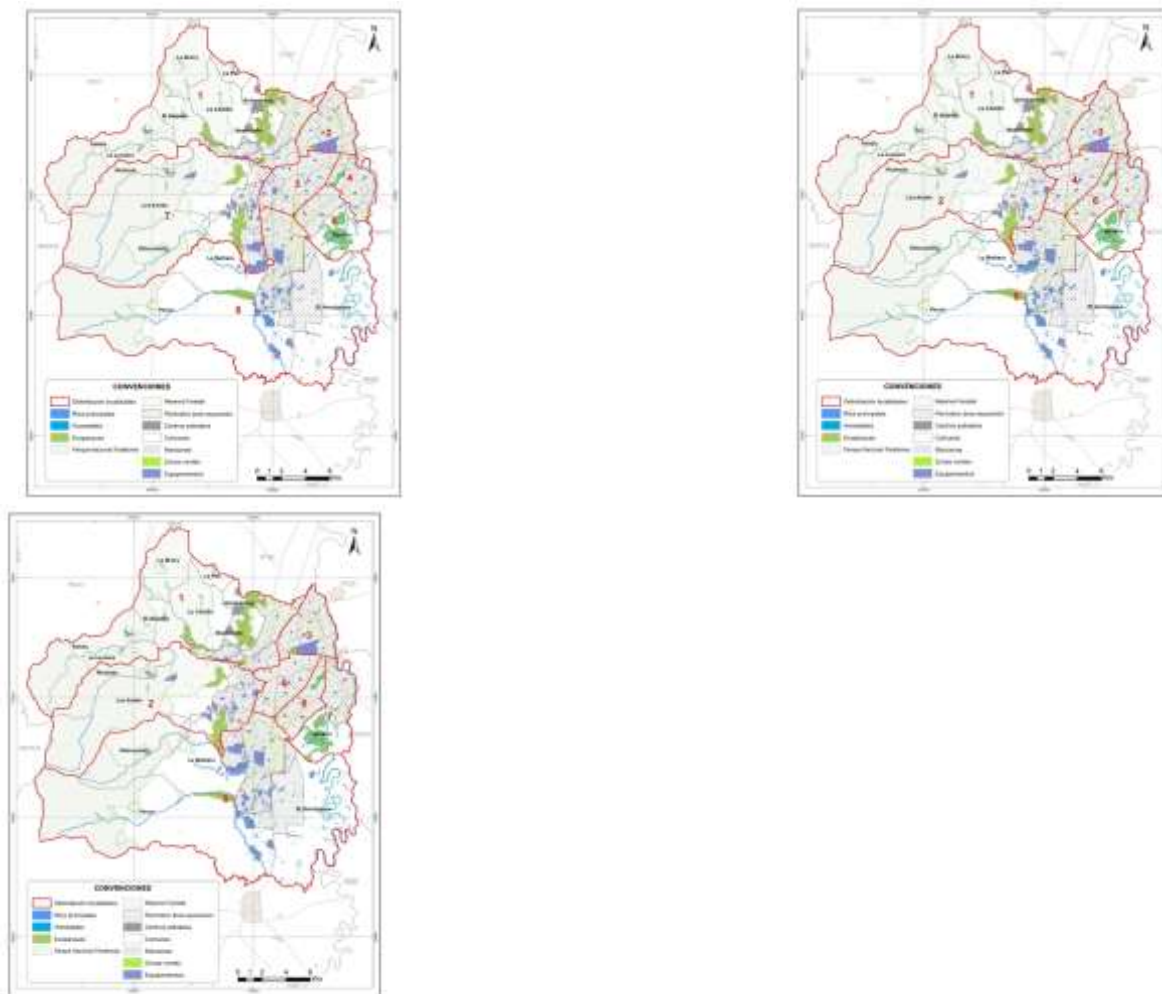


Más de 100 espacios en total para la construcción colectiva y la socialización final

En consecuencia, se partió de criterios como la articulación de los escenarios con la visión prospectiva del Acuerdo 0373 de 2014 - Plan de Ordenamiento Territorial de Santiago de Cali y sus instrumentos complementarios; la integración de los barrios y las veredas como las unidades básicas para hacer el ejercicio; el reconocimiento de las dinámicas urbanas, rurales y urbano rurales; la apuesta por conformar un territorio policéntrico que permita la desconcentración de los servicios y el empleo; la construcción de escenarios bajo un principio de racionalidad administrativa y fiscal; la distribución poblacional balanceada como mecanismo para el logro de buenos indicadores de gestión; el reconocimiento de las características sociales de la población; la valoración de los servicios ecosistémicos y la conformación de territorios múltiples que permitan la convivencia de población con diferentes condiciones socioeconómicas en ámbitos con oferta diferenciada de servicios sociales e infraestructura pública.

A partir de estos criterios, de las observaciones recogidas en las diferentes mesas de trabajo donde se expusieron los ejercicios iniciales realizados por el Departamento Administrativo de Planeación, y de un trabajo mancomunado con la Alianza de Universidades para el Desarrollo Urbano y Regional: Universidad ICESI y Universidad San Buenaventura, se construyeron tres escenarios de delimitación de localidades.

Escenarios para la estrategia de participación ciudadana



Fuente: DAPM y Alianza de Universidades para el desarrollo urbano y regional:
Universidad ICESI y Universidad San Buenaventura

Estos escenarios fueron la base para el despliegue de una metodología de participación ciudadana que se puso en marcha en abril de 2019, con el acompañamiento de la Universidad del Valle como facilitadora del proceso.

Las observaciones y recomendaciones recogidas en el proceso de participación ciudadana y en diferentes canales dispuestos por la Alcaldía para la recepción de propuestas, fueron la base para la construcción de un escenario concertado que recoge importantes aportes recibidos, cumpliendo con las directrices señaladas en la Ley. Este proceso fue también útil para decantar los criterios puestos en consideración por la Alcaldía, llegando a consolidar un soporte conceptual sólido y coherente con el marco normativo y con las particularidades propias del territorio de Santiago de Cali.

Principios, marco legal, criterios y visión prospectiva

Como primer ejercicio, para la delimitación del escenario concertado se hizo una revisión de la retroalimentación sobre los criterios de delimitación puestos en consideración en los talleres de participación ciudadana y grupos focales. En estos se señaló muy oportunamente la inclusión de instrumentos de gestión ambiental



como un aspecto clave a tener en cuenta en la delimitación de las localidades. Igualmente se hizo hincapié en que a pesar de que la Ley 1617 de 2013 se señalaba que para realizar este ejercicio se debía tener en cuenta la dimensión cultural, esta no era muy visible en los ejercicios presentados.

Por otra parte, otro de los grandes aportes en los talleres de participación ciudadana y grupos focales fue el de incluir las cuencas como criterio para la delimitación de las localidades, sin embargo, no vistas solamente desde su dimensión ambiental, sino también desde su función socioeconómica. Es aquí cuando toma fuerza el concepto de cuenca funcional para la afinación del escenario concertado.

Así mismo, se hace una clasificación más detallada de ese listado de criterios, distinguiendo el carácter de cada uno de los postulados allí incluidos, lo cual es muy importante para guiar el ejercicio final. En este orden de idea se diferencia del listado inicial aquellos elementos que corresponden a “principios orientadores”, entendiendo como principio la “base, origen, razón fundamental sobre la cual se procede discuriendo en cualquier materia” (RAE 2019).

Igualmente se reconoce que algunos de los “criterios” corresponden con un marco legal que es determinante en la delimitación de las localidades, y que no puede ser desconocido en el ejercicio. También se decantan los postulados que realmente corresponden con criterios de delimitación, entendidos como aquellos aspectos que orientaron el discernimiento de las variables para comprender el territorio de Santiago de Cali y proceder a reconocer las similitudes y diferencias de las diferentes zonas que lo componen.

Por último, se señalan los fines, los elementos que, si bien no corresponden con la realidad del territorio hoy, si representan esa visión prospectiva que debe contribuir a alcanzar el ejercicio de administrar a Santiago de Cali de manera diferente.

Principios, marco legal, criterios y visión prospectiva

Principios orientadores	Marco legal	Criterios delimitación	Visión prospectiva (Fines)
-------------------------	-------------	------------------------	----------------------------



ALCALDÍA DE
SANTIAGO DE CALI

<p>Racionalidad administrativa y fiscal: las localidades deben facilitar la coordinación de todas las dependencias de la Alcaldía y el modelo debe ser financiable (sostenible) en el largo plazo. Bastantes localidades aumentan riesgos de descoordinación y disparan los costos de funcionamiento.</p>	<p>Instrumentos de ordenamiento, planeación y de gestión ambiental, rural y urbana son determinantes en la delimitación de las localidades.</p>	<p>Barrios y veredas como unidades espaciales básicas. Los barrios y veredas serán puntos de referencia importantes para integrar localidades.</p>	<p>Distrito policéntrico: la integración de localidades buscará facilitar la generación de nuevos “centros” y la disminución de la “concentración de servicios en el centro tradicional”, así como generar un equilibrio en la oferta de infraestructuras: servicios públicos, equipamientos, espacio público, vías.</p>
<p>Distribución poblacional balanceada: se busca integrar localidades similares en cuanto a su tamaño poblacional para gobernar de forma eficiente.</p>	<p>Homogeneidad relativa: en cumplimiento de la Ley 1617 de 2013, las localidades deben delimitarse teniendo en cuenta la homogeneidad relativa desde el punto de vista social, económico, geográfico y cultural.</p>	<p>Características sociales, económicas y culturales de la población: la delimitación se hace de acuerdo con las características sociales, económicas y culturales de la población.</p>	<p>Territorios integrados: cada una de las localidades buscará integrar población con condiciones sociales, económicas y culturales diversas, permitiendo el encuentro ciudadano para que se conviertan en escenarios de inclusión y representación de diferentes miradas sobre el territorio.</p>
		<p>Cuencas y subcuencas funcionales: las cuencas y subcuencas funcionales permiten una lectura socioambiental del territorio para la delimitación de las localidades.</p>	
		<p>Provisión de servicios ecosistémicos: para la delimitación de las localidades se debe asegurar la provisión de servicios ecosistémicos en cada territorio: apoyo, abastecimiento y regulación.</p>	

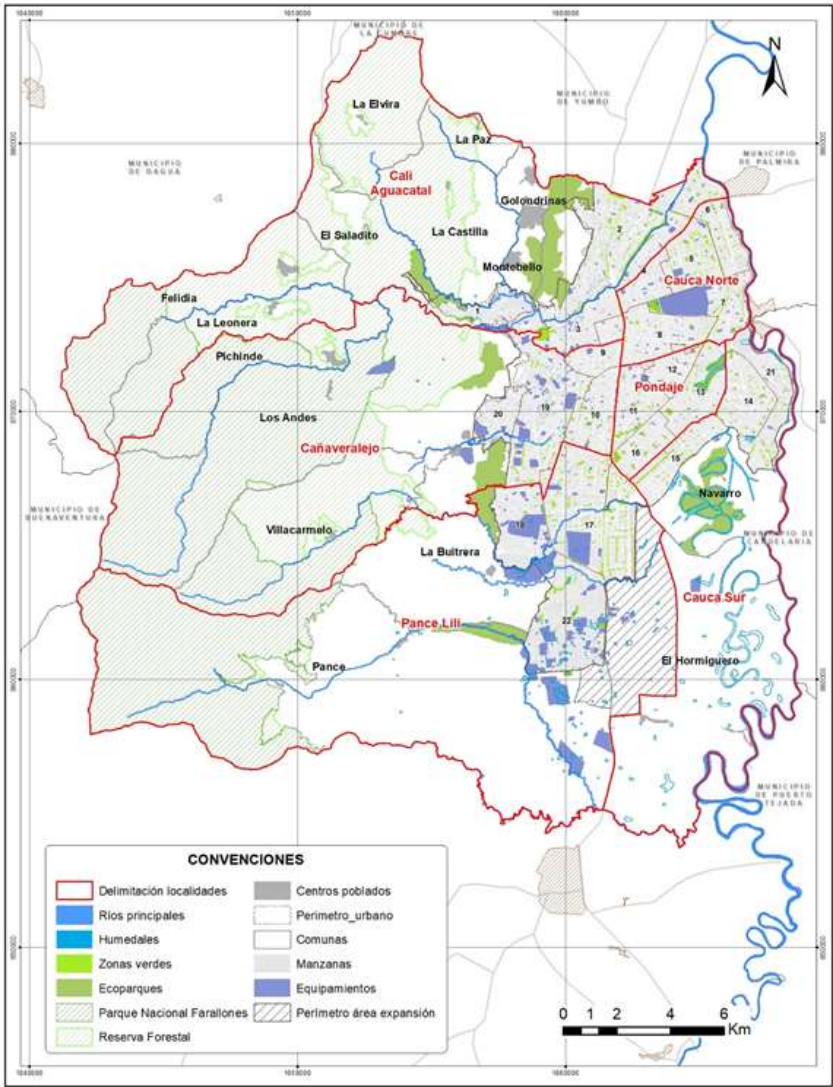
		Dinámicas ciudad-ciudad, dinámicas campo-campo, y dinámicas ciudad-campo: las dinámicas ente barrios, las dinámicas funcionales rurales y las interacciones urbano-rurales determinarán la integración de localidades.	
--	--	--	--

Fuente: DAPM 2019, con aportes de los procesos de participación ciudadana, la Alianza de Universidades para el Desarrollo Urbano y Regional con Equidad, DAGMA, Fundación Ríos y Ciudades y Propacífico

Número y denominación de las localidades propuestas

El escenario concertado consiste en seis localidades, cuatro urbano-rurales y dos urbanas, denominadas Cali-Aguacatal, Cauca Norte, El Pondaje, Cauca Sur, Pance Lili y Cañaveralejo, cuyos límites se muestran en el siguiente mapa.

Localidades Escenario concertado



Fuente: DAPM 2019, con aportes de los procesos de participación ciudadana, la Alianza de

La toponimia de las localidades que componen al distrito está basada en elementos que recojan el sentir de la comunidad sobre sus espacios de vida y que a la vez permitan consolidar una visión de futuro compartido. Es así que los nombres de las localidades se fundamentan en algunas de sus fuentes hídricas, como testigos de las interdependencias entre lo urbano y lo rural, como fuente básica de vida, como elementos que nos conectan con la base ecosistémica.

Así, Cali Aguacatal, usa el nombre de los dos ríos que atraviesan la localidad y que han modelado el trazado urbano de la ciudad desde sus inicios en la zona noroccidental.

Cauca Norte, busca que Santiago de Cali se vuelque nuevamente al río Cauca como su principal fuente de agua, a manera de elemento geográfico que configura el paisaje de la ciudad y que la conecta con su entorno regional.

El Pondaje evoca los humedales presentes en esta zona, que tienen gran potencial ambiental y de recreación, para el mejoramiento de la calidad de vida en esta zona.

Cauca Sur, nuevamente es una apuesta por reconocer el río Cauca como elemento vital para el futuro de Santiago de Cali.

Cañaveralejo, evoca una de las fuentes hídricas más impactadas por la acción humana en Santiago de Cali, razón por la cual este nombre busca ponerlo en valor apuntando a su recuperación.

Pance Lili, son ríos que atraviesan la localidad, parte importante de la memoria cultural y ambiental del territorio de Santiago de Cali.

Límites de las localidades

Localidades	Límites	
Cali- Aguacatal	Norte	Límite Santiago de Cali con Municipios de Yumbo y La Cumbre
	Oriente	Río Cauca desde la desembocadura del río Cali hasta la carrera 1 (Paso del Comercio); carrera 1 desde el Paso del Comercio hasta la vía férrea; vía férrea desde la carrera 1 hasta la carrera 15
	Sur	Carrera 15 desde la vía férrea hasta la calle 5; calle 5 desde la carrera 15 hasta la carrera 23; límite sur barrio Libertadores, límite sur barrio Navarro-La Chanca, siguiendo por la avenida Circunvalar hasta el límite sur de los barrios Arboledas, Santa Teresita, Sector Bosque Municipal, Terrón Colorado y Vista Hermosa; continuando por el límite sur de los corregimientos El Saladito y La Leonera hasta el perímetro occidental de Santiago de Cali.



ALCALDÍA DE
SANTIAGO DE CALI

	Occidente	Límite Santiago de Cali con Municipio de Dagua
Cauca Norte	Norte	Carrera Primera desde la vía férrea hasta el río Cauca (paso del Comercio)
	Oriente	Río Cauca desde carrera primera (paso del Comercio) hasta límite sur del barrio Puerto Mallarino
	Sur	Límite sur de los barrios Puerto Mallarino, Urbanización del Ángel del Hogar, Siete de Agosto, siguiendo por la autopista Sur hasta la vía férrea.
	Occidente	Vía férrea desde la carrera 1 hasta la carrera 15
El Pondaje	Norte	Autopista Sur desde vía férrea hasta el borde sur del barrio Siete de Agosto
	Oriente	Calle 73 entre límite norte del barrio Charco Azul hasta carrera 28D - Troncal de Aguablanca.
	Sur	Calle 72Y entre carrera 28D y carrera 29, calle 48 entre carrera 29 y carrera 50, Canal CVC - Sur (carrera 50) entre calle 48 y vía férrea .
	Occidente	Vía férrea entre carrera 50 y carrera 15
Cauca Sur	Norte	Límite norte de la Planta de Tratamiento
	Oriente	Límite de Santiago de Cali con los municipios de Candelaria y Puerto Tejada
	Sur	Límite de Santiago de Cali con el municipio de Jamundí.
	Occidente	Vía Cali Jamundí desde límite con municipio de Jamundí hasta límite sur zona de Expansión Corredor Cali Jamundí, siguiendo el borde de la zona de Expansión Corredor Cali Jamundí hasta el Canal CVC Sur, canal CVC Sur hasta la calle 48.
Pance- Lili	Norte	Desde límite Santiago de Cali con los municipios de Buenaventura y Jamundí, siguiendo bordeando por el límite norte del corregimiento de Pance y de las veredas El Rosario, Buitrera Cabecera hasta el límite norte del Ecoparque de La Bandera, hasta la quebrada El Ocho, siguiendo aguas abajo por la Quebrada El Ocho hasta la quebrada La Guillermina, siguiendo aguas abajo hasta el límite norte del barrio Los Chorros, siguiendo por el límite norte del barrio Caldas, siguiendo hacia el sur por la calle 5 hasta la intersección con la Autopista Sur, siguiendo hacia el norte por la Autopista Sur desde la intersección con la calle 5 hasta la carrera 50; carrera 50 desde la autopista Sur hasta la vía férrea.

	Oriente	Carrera 50 (Canal CVC - Sur) entre vía férrea y río Lili, borde oriental zona de Expansión Corredor Cali Jamundí hasta vía Puerto Tejada; desde la vía Puerto Tejada por el límite sur de la zona de Expansión Corredor Cali Jamundí hasta la vía Cali Jamundí; vía Cali Jamundí desde el límite sur zona de Expansión Corredor Cali Jamundí hasta el perímetro sur de Santiago de Cali.
	Sur	Límite Santiago de Cali con el municipio de Jamundí.
	Occidente	Límite Santiago de Cali con los municipios de Buenaventura y Jamundí.
Cañaveralejo	Norte	Límite norte de los corregimientos de Pichindé y Los Andes hasta el perímetro urbano, bordeando el límite sur de los barrios Arboledas, San Antonio, Navarro La Chanca y Libertadores; calle 5 desde carrera 23 hasta la carrera 22; carrera 15 desde calle 5 hasta la vía férrea.
	Oriente	Vía férrea desde carrera 15 hasta carrera 50
	Sur	Carrera 50 desde vía férrea hasta la autopista Sur; autopista Sur desde carrera 50 hasta intersección calle 5; calle 5 desde intersección autopista Sur hasta carrera 67; siguiendo el borde del límite sur del barrio El Refugio y del sector Cañaveralejo- Guadalupe hasta el perímetro urbano; bordeando la quebrada la Guillermina el límite del ecoparque Cerro de La Bandera, bordeando el ecoparque Cerro de La Bandera hasta el río Meléndez; siguiendo por el límite norte de las veredas Buitrera cabecera y El Rosario y el Otoño; siguiendo por el límite norte del corregimiento de Pance hasta el perímetro de Santiago de Cali.
	Occidente	Límite Santiago de Cali con los municipios de Buenaventura y Dagua

RÉGIMEN DE TRANSICIÓN

Como se mencionó anteriormente, la distritalización debe verse como un proceso de cambio organizacional. Por lo tanto, es esencial establecer unos hitos para cumplir con el tránsito de municipio a distrito. En ese sentido, el proyecto de acuerdo que la Alcaldía de Cali ha puesto a consideración del Concejo contiene dos elementos centrales: el qué (marco normativo: número de localidades y la distribución de tareas), y; el cómo (plan de transición), el cual establece los pasos para hacer posible el cambio esperado. Una serie de hitos claros y concretos que deben cumplirse desde la aprobación del proyecto de acuerdo para lograr la exitosa transformación de la administración pública.

Al entrar en vigencia el presente proyecto de acuerdo y en la medida en que se cumplan cada uno de los hitos planteados en el plan de transición, el Distrito Especial Deportivo, Cultural, Turístico, Empresarial y de Servicios de Santiago de Cali entraría en funcionamiento en un 100% en enero de 2028. La transición es el periodo de alistamiento institucional durante el cual se deben dar los pasos determinantes para estructurar y lograr el cambio organizacional de gran



ALCALDÍA DE
SANTIAGO DE CALI

envergadura del distrito especial. Por consiguiente, el plan de acción, que es parte integral del acuerdo, traza el camino responsable, ordenado y sistemático de fortalecimiento institucional de mediano y largo plazo que garantice la eficacia y la eficiencia en la gestión.

El proceso de preparación inicia tan pronto sea sancionado el Acuerdo en 2019 y culmina en enero de 2028. De esta manera los efectos presupuestales de la transformación en Distrito Especial no resultarán regresivos desde el punto de vista de la sostenibilidad fiscal y del cumplimiento de las normas de responsabilidad fiscal. Desde esta perspectiva, los próximos años serán vitales para reducir las inflexibilidades derivadas de las vigencias futuras y de los pagos del servicio de la deuda, para fortalecer las Secretarías de Hacienda y Planeación, y para realizar las inversiones requeridas en materia de infraestructura, las cuales se incorporarán en el Plan Financiero del Marco Fiscal de Mediano Plazo.

ANALISIS DEL COSTO FISCAL DE LA INICIATIVA – PLAN DE ACCIÓN

Teniendo en cuenta la aprobación de la Ley 1933 del año 2018, donde se categoriza la ciudad de Santiago de Cali como Distrito Especial, Deportivo, Cultural, Turístico, Empresarial y de Servicios, se dio inicio a una revisión financiera con el fin de determinar el impacto fiscal de la transición a Distrito Especial, la cual analiza las implicaciones del régimen administrativo y político establecido en la Ley 1617 del año 2013 “Por la cual se expide el régimen de Distritos Especiales”. Es importante establecer el costo, las obligaciones y el tiempo para la implementación, teniendo en cuenta la adaptación de la infraestructura física, los procesos y procedimientos territoriales, administrativos y fiscales, así como el fortalecimiento del talento humano y las articulaciones necesarias para responder a una nueva estructura de administración de recursos en función de una efectiva prestación de servicios, en cumplimiento con el reparto de competencias y funciones establecido en el Artículo 38 de la mencionada ley.

“ARTÍCULO 38. REPARTO DE COMPETENCIAS. El Concejo Distrital, a iniciativa del Alcalde Distrital, hará la distribución de competencias y funciones administrativas entre las autoridades distritales y locales, teniendo en cuenta los principios de concurrencia, subsidiariedad y complementariedad, y los siguientes criterios generales:

1. La asignación de competencias a las autoridades locales buscará un mayor grado de eficiencia en la prestación de los servicios.
2. El ejercicio de funciones por parte de las autoridades locales deberá implementar las metas y disposiciones del Plan General de Desarrollo.
3. En la asignación y delegación de atribuciones deberá evitarse la duplicación de funciones y organizaciones administrativas.
4. No podrán fijarse responsabilidades sin previa asignación de los recursos necesarios para su atención.”



ALCALDÍA DE
SANTIAGO DE CALI

La Ley 819 del año 2003, en su Artículo 7°. “Análisis del impacto fiscal de las normas, menciona: En todo momento, el impacto fiscal de cualquier proyecto de ley, ordenanza o acuerdo, que ordene gasto o que otorgue beneficios tributarios, deberá hacerse explícito y deberá ser compatible con el Marco Fiscal de Mediano Plazo.(...)”.

Por lo anterior, en consistencia con la sostenibilidad fiscal lograda desde la culminación del Programa de Saneamiento Fiscal y Financiero de Santiago de Cali en octubre del año 2018 y el equilibrio fiscal programado en la estructura de ingresos y gastos del Plan Financiero 2020-2030 del Ente Territorial, se realizan las proyecciones en un ejercicio de planeación integral, que programa la distribución del ingreso para atender los gastos de funcionamiento, servicio de la deuda e inversión para la financiación de los planes de desarrollo en el mediano plazo.

En ese sentido, para la implementación de Cali Distrito Especial, se da inicio a un análisis técnico que establezca la capacidad financiera de asumir las necesidades institucionales y la estructura administrativa asociada a esta denominación, tal como lo dicta en su segunda parte el Artículo 7 de la Ley 819 del año 2003: “(...) Para estos propósitos, deberá incluirse expresamente en la exposición de motivos y en las ponencias de trámite respectivas los costos fiscales de la iniciativa y la fuente de ingreso adicional generada para el financiamiento de dicho costo.(...)”.

Igualmente, en el análisis de la información se consideran las recomendaciones de la Comisión de Ordenamiento Territorial – COT desarrolladas en el marco de los proyectos de ley elaborados para la creación del Distrito de Santiago de Cali, incluidas en los siguientes acuerdos:

- Acuerdo COT Nro. 04 de abril de 2015, para el proyecto de ley 054C de 2014, proyecto de ley 058S de 2014 y el proyecto de ley 068S de 2014.
- Acuerdo COT Nro. 005 de marzo de 2016 para el proyecto de ley 039S de 2015.
- Acuerdo COT Nro. 014 de diciembre de 2016 para los proyectos de ley 149S de 2016.

Es reiterativa la necesidad de evaluar la implementación en función del impacto fiscal tal como se menciona en los anteriores acuerdos COT. “En el marco del respeto por la autonomía territorial recomendar al Alcalde y al Concejo Municipal de Cali que de manera articulada se realice los análisis detallados requeridos y las propuestas administrativas, fiscales, financieras e institucionales que permitan crear las condiciones adecuadas para que la conversión en Distrito llegue a representar un verdadero instrumento para promover el desarrollo integral del territorio, la integración regional y el fortalecimiento de su articulación en el sistema de ciudades, para contribuir de esta manera al bienestar y mejoramiento de la calidad de vida de sus habitantes, atendiendo su diversidad étnica y cultural. En tal sentido se recomienda:

- a. Realizar un análisis detallado del impacto fiscal que generaría una nueva estructura administrativa del Municipio y los gastos de funcionamiento adicionales generados por las Alcaldías Locales, la creación de Fondos de Desarrollo Local, el pago de los ediles locales etc.
- b. Definir estrategias para el fortalecimiento institucional mediante una planeación integral, y de largo plazo, que permitan la articulación con entidades territoriales vecinas y con otras figuras orientadas a la planificación regional y el ordenamiento territorial previsto en la ley 1454 del año 2011.”

En concordancia con lo anteriormente mencionado, la Subdirección de Finanzas Públicas realiza la simulación de escenarios futuros estimando un periodo de

transición en el cual se desarrollarán una serie de inversiones necesarias para la implementación de las localidades. Las proyecciones realizadas en el Departamento Administrativo de Hacienda Municipal, consideraron lo dispuesto en las Leyes 617 y 819 de los años 2000 y 2003 respectivamente, igualmente, el equilibrio del Plan Financiero se programa ajustado a la Política de Gestión Presupuestal y Eficiencia del Gasto Público que debe conservar en el tiempo la capacidad de inversión del ente territorial, con el fin de preservar la solidez de su estructura financiera en el mediano plazo.

Figura 1

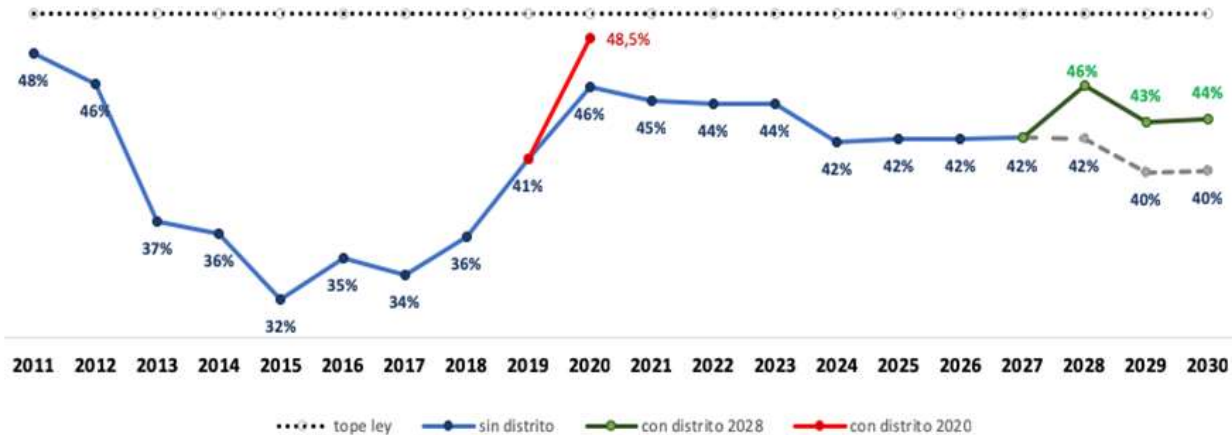


Figura 1. Indicador de ley 617 del año 2000.
 Fuente: Departamento Administrativo de Hacienda 2019, cálculos propios.

La Figura 1 ilustra el comportamiento del indicador de la Ley 617 del año 2000, que relaciona los gastos de funcionamiento con los ingresos corrientes de libre destinación. Esta relación exige un cumplimiento en la gestión eficiente del gasto y la optimización de los recursos programados por la entidad territorial. Se estima que la implementación del Distrito Especial para el año 2020 genera un riesgo en la precitada ley el cual consiste en tener aumentos excesivos en el gasto y desbordar la capacidad de financiación, además de reducir la capacidad de inversión con recursos propios lo cual es un factor clave para la calificación de riesgo y otros indicadores que reflejan la gestión responsable del ente territorial en eficiencia fiscal y orientación de recursos a la financiación del Plan de Desarrollo.

El análisis toma como referente el Plan Financiero del Marco Fiscal de Mediano Plazo 2020 – 2030 (como instrumento estratégico), en el cual se revisa la proyección de ingresos de la Entidad Territorial para el cumplimiento oportuno de las obligaciones en gastos de funcionamiento, pago del servicio de la deuda y la inversión. Los Planes de Desarrollo de las próximas administraciones deberán articularse para garantizar la sostenibilidad fiscal en aspectos coyunturales tales como:

- Indicadores de sostenibilidad fiscal, control del gasto y capacidad de endeudamiento. Ley 617 del año 2000, Ley 358 del año 1997, Ley 819 del año 2003.
- Seguimiento al cumplimiento de compromisos en el gasto de



ALCALDÍA DE
SANTIAGO DE CALI

funcionamiento, inversión y servicio de la deuda.

- Acciones para el cumplimiento de las metas de recaudo de los impuestos municipales.
- Impacto fiscal de los acuerdos municipales sancionados en cada vigencia (vigencias futuras y políticas públicas).
- Impacto fiscal del rubro correspondiente a las sentencias y pasivos contingentes y exigibles (pasivos pensionales y las posibles fuentes de financiación para cumplir los compromisos conforme a la Ley 549 del año 1999).
- Seguimiento de la viabilidad financiera de las entidades descentralizadas.

A continuación se muestra las prelacións vigentes que la Administración debe honrar para la sostenibilidad fiscal:

- ✓ Servicio de la deuda de los contratos de empréstito vigentes hasta el año 2023 por un monto de \$511 mil millones (COP).
- ✓ “Cierre de brecha” en la infraestructura educativa (cuyo monto al año 2019 asciende a los \$2,6 billones de pesos (COP) en el periodo de 2020 – 2032).
- ✓ Pasivo pensional asciende a \$2,7 billones de pesos (COP) para dar cumplimiento a la Ley 519 de 1999, se debe tener la provisión de recursos entre los años 2020 y 2030).
- ✓ Pasivos contingentes (por un monto de \$1,2 billones de pesos (COP) en el periodo 2020 – 2030).
- ✓ Fondo de Estabilización del Subsidio a la Demanda (asciende a \$1,4 billones de pesos (COP) en el periodo 2020 – 2030).
- ✓ Cubrimiento de las Políticas Públicas durante el mismo periodo (por un monto de \$2,8 billones de pesos (COP)).

En ese orden de ideas, se plantea un escenario en el Plan Financiero en el que se tendría un margen para la recomposición de los gastos en los agregados de funcionamiento e inversión que se requieren para la implementación de Cali Distrito Especial en la vigencia 2028, con el objetivo de reducir la presión en el gasto que ejercen las prelacións vigentes. Adicionalmente, se requiere seguir el plan de acción 2020 – 2028 para la implementación del Proyecto de Cali Distrito especial que permitan una redistribución de los recursos en gastos de funcionamiento para dar paso a la nueva estructura de cargos y una nueva administración Distrital para el año 2028.

Se estima un periodo de transición para poner en marcha la estructura Distrital entre 2020 - 2028, dado que la simulación se realiza a partir del flujo de gastos aportados para la implementación del Distrito, se tiene en cuenta los gastos administrativos, operativos y otros gastos de funcionamiento, los recursos que se deben reorientar al Fondo de Inversión Local (10% de los Ingresos Corrientes de Libre Destinación), además de las obligaciones que se deben asumir en materia de salud que son trasladadas por la Gobernación del Valle del Cauca bajo la estructura distrital (Población Pobre no Asegurada y el componente de inspección,



vigilancia y control).

Teniendo en cuenta los parámetros mencionados, se estima el costo de la implementación de Cali Distrito por valor de 194 mil millones (COP) contemplando 6 localidades. (Precios año 2020)

En referencia los componentes funcionales en la simulación de las localidades, es necesario aclarar que se requiere un periodo de transición (2020-2028) para la implementación del proyecto Cali Distrito Especial. En este periodo de transición deberán desarrollarse los estudios pertinentes que son requisito para la implementación de la Ley 1933 del año 2018 en el marco de las exigibilidades de la Ley 1617 del año 2013, en aspectos que tienen incidencia económica y por ende un impacto fiscal en temas como: delimitación del territorio en la gestión catastral y en la armonización con el nuevo Plan de Ordenamiento Territorial al año 2028; la asignación de competencias y funciones; la gestión administrativa y fiscal que tienen las localidades como recaudadores de ingresos por multas y sanciones económicas que impongan las Alcaldías Locales (Artículo 63 y 65 de la Ley 1.617 del año 2013), así como los aspectos fiscales y la responsabilidad que tienen las Alcaldías locales en la administración del gasto público como ejecutoras de presupuesto público conforme el Decreto 2388 del año 2015 (Ministerio de Hacienda y Crédito Público).

Por otra parte debe evaluarse el riesgo jurídico y la necesidad de una mayor capacidad de gestión en el Departamento Administrativo de Gestión Jurídica Pública, en el Departamento Administrativo de Hacienda y en la Secretaría de Gobierno para atender los Proyectos de Acuerdo conforme a la autonomía que otorga la mencionada ley a las Juntas Administradoras Locales y las Alcaldías Locales para presentar Proyectos de Acuerdo (Artículo 51 y 52 de la Ley 1617 del año 2013), sin previo estudio para la viabilidad fiscal por parte de la Alcaldía Distrital.

De igual manera, la implementación de Cali como Distrito Especial Deportivo, Cultural, Turístico, Empresarial y de Servicios, redimensiona el cumplimiento de las 17 políticas agrupadas en el Modelo Integrado de Planeación y Gestión (MIPG) (Departamento Administrativo de Función Pública, 2017), las cuales por criterios diferenciales son de estricto cumplimiento por parte de la Entidad Territorial. En ese sentido, es necesario realizar un inventario comparativo de la capacidad instalada por localidad con respecto a los servicios de salud, educación, seguridad, recreación y esparcimiento, entre otros, así mismo se debe evaluar las condiciones mínimas de funcionamiento que tendrán las edificaciones donde se ubicaran las Alcaldías Locales. Todo esto representa nuevos retos y gestiones de la Administración que deben ser cuantificados en relación a la infraestructura necesaria para la puesta en marcha del Distrito Especial.

En consecuencia, es necesario que los Planes de Desarrollo de la Administración durante los próximos dos periodos de gobierno, sean formulados teniendo en cuenta la renovación, que necesariamente se debe realizar al Plan de



Ordenamiento Territorial (POT), que tiene vigencia hasta diciembre del año 2027, de manera que permita integrar adecuadamente el plan de inversiones en armonía con la nueva estructura que se requiere para la implementación de las normas bajo las cuales opera la Distritalidad.

Para la articulación de estos planes (POT, Planes de Desarrollo y Plan Financiero) es pertinente establecer un proceso de transición puesto que el objetivo es alcanzar progresivamente las condiciones requeridas para la implementación del Distrito Especial, desde la infraestructura hasta el modelo de gestión establecida en la Política de Gestión Presupuestal y Austeridad del Gasto Público, para garantizar la sostenibilidad de las finanzas públicas en el largo plazo.

La propuesta de transición del presente documento se complementa con el Concepto “Documento de soporte de delimitación de las localidades Cali Distrito Especial” Radicado No. 20194240422661 emitido por el Departamento Administrativo de Planeación Nacional en lo referente al componente fiscal: “A pesar de los buenos indicadores, es importante tener en cuenta que convertir en Distrito a la Ciudad de Santiago de Cali tiene efectos sobre los gastos de funcionamiento del municipio, los cuales deben acotarse a las capacidades financieras de la entidad. La propuesta de la ciudad, de planear que esta transición se realice en el largo plazo con proyección al 2028, basado en un modelo de proyección fiscal y financiera enmarcado en el Marco Fiscal de Mediano Plazo - MFMP con el fin de garantizar un equilibrio en sus finanzas públicas, resulta una propuesta adecuada.”

Así mismo, se resalta el Informe de Viabilidad Fiscal para la vigencia 2018, expedido por la Dirección General de Apoyo Fiscal del Ministerio de Hacienda y Crédito Público: Capítulo 5 – Fortalezas y Vulnerabilidades Fiscales en el cual analiza la estructura financiera de la Entidad Territorial frente al proyecto Cali Distrito Especial, las necesidades de preservar sostenibilidad fiscal como proceso rector y las simulaciones realizadas:

“De acuerdo con las simulaciones realizadas por el Departamento Administrativo de Hacienda Municipal, se requiere de un proceso de preparación de mediano plazo (hasta el año 2028) para que los efectos presupuestales de la Conversión en Distrito Especial no resulten regresivos desde el punto de vista de la sostenibilidad fiscal y del cumplimiento de las normas de responsabilidad fiscal. Desde esta perspectiva, los próximos años serán vitales para reducir las inflexibilidades derivadas de las vigencias futuras y de los pagos del servicio de la deuda, para fortalecer las Secretarías de Hacienda y Planeación, y para realizar las inversiones requeridas en materia de infraestructura (las cuales se incorporarán en el Plan Financiero del Marco Fiscal de Mediano Plazo).

Así, a juicio de la entidad, se garantizarían las condiciones financieras e institucionales para iniciar en 2028 la puesta en marcha integral del Distrito Especial. La Dirección General de Apoyo Fiscal ve como conveniente la implementación de un plan de transición que permita adecuar las acciones requeridas para que el nivel de avances de las transformaciones en cuanto a procesos, estructura, planta de personal y equipamiento físico y tecnológico inherentes a la distritalización, se den en un marco de disciplina fiscal.”

Conveniencia del proyecto de Acuerdo

Teniendo en cuenta todo lo anteriormente expuesto en el Marco de la normatividad vigente se presenta ante la Honorable Corporación la presente iniciativa acordal, la cual resulta conveniente dada la transformación de nuestra entidad territorial en Distrito Especial y el cual pretende dotar con vigencia material



ALCALDÍA DE
SANTIAGO DE CALI

las disposiciones de la Ley 1933 de 2018 en completa concordancia con la Ley 1617 de 2013 y demás concordantes.

Proyecto presentado por

MAURICE ARMITAGE CADAVID
Alcalde Distrital de Santiago de Cali

Realizó: Alejandro Becker Rojas - Contratista Secretaria de Gobierno
Revisó y aprobó: Luis Felipe Parra Arbelaez - Contratista Gestión Jurídica
Luis Miguel Torres Gallego - Contratista Gestión Jurídica
Jaime Alberto Restrepo - Contratista Gestión Jurídica
María Carolina Valencia Gómez - Subdirectora de Doctrina y Asuntos Normativos
Nayib Yaber Enciso - Director de Gestión Jurídica Pública

María del Pilar Rojas Barrios - Contratista Hacienda
Juan Sebastián Terreros - Contratista Hacienda
Paula Janeth Aguirre - Contratista Hacienda
Manuel Fernando Flórez - Contratista Hacienda
Paola Torres - Contratista Hacienda
Efraín Quiñonez Bedoya - Subdirector de Finanzas Públicas
Patricia Hernández - Directora Administrativa de Hacienda

María Eugenia Rodriguez - Contratista Planeación
Darío Cancelado - Subdirector de Desarrollo Integral
Carolina Van Der Huck Arias - Contratista Planeación
Esperanza Forero Sanclemente - Subdirectora de Planificación del Territorio
Elena Londoño - Directora Administrativa de Planeación

Daniel Jair Chacón Belcazar - Subdirector de Gestión Organizacional
Hugo Javier Buitrago Madrid - Director Departamento Administrativo de Desarrollo e Innovación Institucional

Daniel Felipe López Sierra - Asesor Secretaría de gobierno
Mauricio Valderrama - Asesor Secretaría de Gobierno
Sonia Andrea Sierra Mancilla - Asesora Despacho Alcalde
Lina Sinisterra - Secretaria de Gobierno



ALCALDÍA DE
SANTIAGO DE CALI

PROYECTO DE ACUERDO No.

DE 2019

"POR EL CUAL SE DIVIDE EL TERRITORIO DEL DISTRITO ESPECIAL, DEPORTIVO, CULTURAL, TURÍSTICO, EMPRESARIAL Y DE SERVICIOS DE SANTIAGO DE CALI EN LOCALIDADES, SE ESTABLECE SU ORGANIZACIÓN, FUNCIONAMIENTO Y COMPETENCIAS Y SE DICTAN OTRAS DISPOSICIONES"

El Honorable Concejo Distrital de Santiago de Cali, en uso de sus atribuciones Constitucionales y Legales y en especial las conferidas en el artículo 313 de la Constitución Política y la Ley 1617 de 2013,

ACUERDA:

CAPÍTULO I
OBJETO, FINALIDAD Y ÁMBITO DE APLICACIÓN

ARTÍCULO 1. OBJETO. El presente Acuerdo tiene por objeto crear y delimitar las localidades así como establecer las normas básicas de distribución de competencias y funciones administrativas generales entre las autoridades distritales y locales del Distrito Especial, Deportivo, Cultural, Turístico, Empresarial y de Servicios de Santiago de Cali, de acuerdo con lo dispuesto en el artículo 313 de la Constitución Política, y las Leyes 1617 de 2013 y 1933 de 2018, así como establecer un régimen de transición que permita el funcionamiento de la entidad territorial como Distrito Especial.

ARTÍCULO 2. OBJETIVOS ESPECÍFICOS. Además de los objetivos y propósitos de la integración del territorio en localidades definidos en el artículo 35 de la Ley 1617 de 2013, la distribución territorial del Distrito de Santiago de Cali tiene como objetivos:

1. Consolidar la desconcentración y descentralización territorial del Distrito Especial de Santiago de Cali de acuerdo con las características y necesidades de los territorios;
2. Brindar las herramientas para el ejercicio de la autonomía administrativa de las localidades y su articulación con el nivel central, así como la autonomía financiera del fondo de desarrollo local respectivo;
3. Ofrecer herramientas para ejercer adecuadamente la participación ciudadana;
4. Dotar a las localidades de los mecanismos administrativos necesarios para la gestión eficiente de las funciones a su cargo y la prestación adecuada de los servicios que le correspondan;
5. Impulsar el desarrollo integral de las localidades y su adecuada articulación con el Sector Central y los demás entes con los que tenga relación.

ARTÍCULO 3. ÁMBITO DE APLICACIÓN. Este Acuerdo se aplica a todos los organismos y entidades de Santiago de Cali que conforman los sectores de los niveles central y descentralizado, las localidades, a los servidores públicos distritales; y, en lo que corresponda, a las personas particulares que desempeñen funciones administrativas distritales.



ALCALDÍA DE
SANTIAGO DE CALI

PROYECTO DE ACUERDO No.

DE 2019

"POR EL CUAL SE DIVIDE EL TERRITORIO DEL DISTRITO ESPECIAL, DEPORTIVO, CULTURAL, TURÍSTICO, EMPRESARIAL Y DE SERVICIOS DE SANTIAGO DE CALI EN LOCALIDADES, SE ESTABLECE SU ORGANIZACIÓN, FUNCIONAMIENTO Y COMPETENCIAS Y SE DICTAN OTRAS DISPOSICIONES"

CAPÍTULO II FUNCIÓN ADMINISTRATIVA DISTRITAL

ARTÍCULO 4. PRINCIPIOS DE LA FUNCIÓN ADMINISTRATIVA DISTRITAL. La función administrativa distrital se ejecutará en concordancia con el interés general de la comunidad y el cumplimiento de los fines esenciales del Estado Social de Derecho de acuerdo con los principios constitucionales y legales que orientan el ejercicio de la función pública y los procedimientos administrativos, así como aquellos, que en razón de la especialidad temática sean aplicables.

En especial, la función administrativa del distrito se guiará por los principios de: la administración eficiente y transparente del Estado; la participación ciudadana y el control social, el respeto por la juridicidad y el patrimonio público; responsabilidad en el ejercicio de la función pública; el restablecimiento, la materialización, la garantía y la protección de los derechos de las personas; la profesionalización del servicio público, la especialización sectorial y organizacional para la prestación de los servicios y el ejercicio de las competencias a cargo del Distrito y de las autoridades que integran la estructura administrativa del Distrito Especial.

Con el fin de garantizar la eficiencia y la calidad en la prestación de los servicios de la estructura de la Administración Distrital, los principios de coordinación, concurrencia, subsidiariedad, complementariedad, heterogeneidad, gradualidad y flexibilidad orientarán la distribución de competencias entre las autoridades distritales y locales.

ARTÍCULO 5. Coordinación. La estructura de la administración distrital actuará de manera armónica con enfoque territorial por localidades para hacer eficiente e integral la gestión pública, mediante la articulación de políticas públicas, programas, proyectos, y acciones administrativas, en los niveles: de organismos y entidades, sectoriales e intersectoriales.

ARTÍCULO 6. Concurrencia. Cuando sobre una materia se asignen atribuciones a diferentes organismos, entidades y localidades, las competencias deberán ser ejercidas de manera conjunta y con sujeción a los límites que fijen las normas correspondientes.

ARTÍCULO 7. Subsidiariedad. La autoridad más cercana a la población y al territorio será quien provea los bienes y servicios. Si ésta no se encuentra en capacidad de hacerlo por razones de eficiencia y economía, la competencia queda a cargo del organismo inmediatamente superior.

ARTÍCULO 8. Complementariedad. Los organismos, entidades, localidades, así como los servidores públicos distritales actuarán en colaboración con otras autoridades o servidores, dentro de su órbita funcional, con el fin de garantizar una gestión pública



ALCALDÍA DE
SANTIAGO DE CALI

PROYECTO DE ACUERDO No.

DE 2019

“POR EL CUAL SE DIVIDE EL TERRITORIO DEL DISTRITO ESPECIAL, DEPORTIVO, CULTURAL, TURÍSTICO, EMPRESARIAL Y DE SERVICIOS DE SANTIAGO DE CALI EN LOCALIDADES, SE ESTABLECE SU ORGANIZACIÓN, FUNCIONAMIENTO Y COMPETENCIAS Y SE DICTAN OTRAS DISPOSICIONES”

eficaz.

(Concordancia Ley 1551 de 2012)

ARTÍCULO 9. Heterogeneidad. Las autoridades distritales deberán tener en cuenta las particularidades de las distintas localidades como su extensión territorial, las características culturales y étnicas, los indicadores de calidad de vida de la población, la dotación de servicios ecosistémicos, los factores de riesgo de desastres naturales, los niveles de desarrollo, la vocación productiva y las potencialidades económicas, entre otros con el fin de diferenciar la oferta de bienes y servicios de las alcaldías locales.

ARTÍCULO 10. Gradualidad. La estructura administrativa del Distrito Especial se basará en un proceso de cambio organizacional que facilite la adaptación de las localidades y organismos del sector central al esquema distrital de gestión pública con el fin de garantizar el desarrollo y fortalecimiento de capacidades de las alcaldías locales. La asignación de competencias debe considerarse como un proceso de aprendizaje paulatino.

ARTÍCULO 11. Flexibilidad. La distribución de competencias se basará en una estructura básica general de atribuciones para todas las localidades con el fin de facilitar la adaptación de las alcaldías locales a las características de su jurisdicción y que puedan ajustarse rápidamente de acuerdo con el contexto y los requerimientos mínimos de cada materia.

ARTÍCULO 12. Delegación de funciones. Las autoridades administrativas del Distrito Especial podrán delegar el ejercicio de sus funciones de conformidad con la Constitución Política y la ley.

(Concordancia Ley 489 de 1998)

ARTÍCULO 13. Asignación y distribución de funciones. El Alcalde Distrital podrá asignar o distribuir competencias entre organismos, entidades y localidades, teniendo en cuenta una relación directa con el objeto, las funciones generales y las capacidades del respectivo organismo, entidad distrital o localidad.

ARTÍCULO 14. Función reglada. Los organismos y entidades distritales sólo podrán ejercer las potestades, atribuciones y funciones que les hayan sido asignadas expresamente por la Constitución Política, la ley, los acuerdos expedidos por el Concejo Distrital de Santiago de Cali, o los decretos del Gobierno Distrital.

CAPÍTULO III
DE LA DIVISIÓN DEL TERRITORIO

ARTÍCULO 15. CONFORMACIÓN DEL TERRITORIO, DENOMINACIÓN Y LÍMITES DE LAS LOCALIDADES. El Distrito Especial, Deportivo, Cultural, Turístico, Empresarial y de Servicios de Santiago de Cali se dividirá, de acuerdo con las características sociales de



ALCALDÍA DE
SANTIAGO DE CALI

PROYECTO DE ACUERDO No.

DE 2019

"POR EL CUAL SE DIVIDE EL TERRITORIO DEL DISTRITO ESPECIAL, DEPORTIVO, CULTURAL, TURÍSTICO, EMPRESARIAL Y DE SERVICIOS DE SANTIAGO DE CALI EN LOCALIDADES, SE ESTABLECE SU ORGANIZACIÓN, FUNCIONAMIENTO Y COMPETENCIAS Y SE DICTAN OTRAS DISPOSICIONES"

sus habitantes, con homogeneidad relativa desde el punto de vista geográfico, social, cultural y económico, en seis (6) localidades, de la siguiente manera: Cali-Aguacatal, Cauca Norte, El Pondaje, Cauca Sur, Pance-Lili y Cañaveralejo.

PARÁGRAFO PRIMERO. La delimitación precisa de cada uno de los polígonos correspondientes a las seis localidades en que se divide el territorio de Santiago de Cali se encuentra definida en el anexo No. 1 mediante un listado de coordenadas planas 'X' y 'Y'. El sistema de referencia de las coordenadas es el adoptado por la Autoridad Distrital de Planeación, y que a la vez el Instituto Geográfico Agustín Codazzi adoptó como único datum oficial de Colombia, en el Marco Geocéntrico Nacional de Referencia - MAGNA SIRGAS-, mediante Resolución No. 068 del 28 de enero de 2005.

PARÁGRAFO SEGUNDO. El Alcalde Distrital contará con un término de dos (2) años para realizar por medio de Acto Administrativo las precisiones cartográficas que se requieran para ajustar y/o precisar los polígonos de las localidades cuando producto de análisis técnicos se considere necesario determinar sus límites internos, en aspectos como evitar partición de predios, manzanas, vías, espacios públicos, etc. La Autoridad Distrital de Planeación será la encargada de realizar la validación técnica y preparar el Acto Administrativo para la firma del Alcalde Distrital.

PARÁGRAFO TERCERO. Los ajustes a los que se hace referencia en el párrafo segundo aluden exclusivamente a precisiones cartográficas por aspectos técnicos y de eficiente administración, y no incluyen ajustes que conlleven el traslado de barrios, veredas, corregimientos, sectores o ámbitos territoriales enteros entre localidades.

PARÁGRAFO CUARTO. Adoptar el anexo No. 2 como mapa oficial que materializa la división territorial del presente artículo y los subsiguientes.

PARÁGRAFO TRANSITORIO. El presente artículo hace parte del régimen de transición para la consolidación de Santiago de Cali como Distrito Especial. Por tal razón, la división territorial del distrito en localidades surtirá los efectos previstos en la Ley 1617 de 2013 a partir del año 2028.

ARTÍCULO 16. LOCALIDAD CALI AGUACATAL. Se encuentra ubicada dentro de los siguientes límites:

NORTE	Límite de Santiago de Cali con los municipios de Yumbo y La Cumbre.
ORIENTE	Río Cauca desde la desembocadura del río Cali hasta la carrera 1 (Paso del Comercio); carrera 1 desde el Paso del Comercio hasta la vía férrea; vía férrea desde la carrera 1 hasta la carrera 15.



ALCALDÍA DE
SANTIAGO DE CALI

PROYECTO DE ACUERDO No.

DE 2019

“POR EL CUAL SE DIVIDE EL TERRITORIO DEL DISTRITO ESPECIAL, DEPORTIVO, CULTURAL, TURÍSTICO, EMPRESARIAL Y DE SERVICIOS DE SANTIAGO DE CALI EN LOCALIDADES, SE ESTABLECE SU ORGANIZACIÓN, FUNCIONAMIENTO Y COMPETENCIAS Y SE DICTAN OTRAS DISPOSICIONES”

- SUR** Carrera 15 desde la vía férrea hasta la calle 5; calle 5 desde la carrera 15 hasta la carrera 23; límite sur barrio Libertadores, límite sur barrio Navarro-La Chanca, siguiendo por la avenida Circunvalar hasta el límite sur de los barrios Arboledas, Santa Teresita, Sector Bosque Municipal, Terrón Colorado y Vista Hermosa; continuando por el límite sur de los corregimientos El Saladito y La Leonera hasta el perímetro occidental de Santiago de Cali.
- OCCIDENTE** Límite Santiago de Cali con Municipio de Dagua.

ARTÍCULO 17. LOCALIDAD CAUCA NORTE. Se encuentra ubicada dentro de los siguientes límites:

- NORTE** Carrera Primera desde la vía férrea hasta el río Cauca (Paso del Comercio).
- ORIENTE** Río Cauca desde carrera 1(Paso del Comercio) hasta el límite sur del barrio Puerto Mallarino.
- SUR** Límite sur de los barrios Puerto Mallarino, Urbanización del Ángel del Hogar, Siete de Agosto, siguiendo por la Autopista Sur hasta la vía férrea.
- OCCIDENTE** Vía férrea desde la carrera 1 hasta la carrera 15.

ARTÍCULO 18. LOCALIDAD EL PONDAJE. Se encuentra ubicada dentro de los siguientes límites:

- NORTE** Autopista Sur desde la vía férrea hasta el borde sur del barrio Siete de Agosto.
- ORIENTE** Calle 73 entre el límite norte del barrio Charco Azul hasta la carrera 28D - Troncal de Aguablanca.
- SUR** Calle 72 Y entre carrera 28D y carrera 29, calle 48 entre carrera 29 y carrera 50, Canal CVC - Sur (carrera 50) entre la calle 48 y la vía férrea.
- OCCIDENTE** Vía férrea entre carrera 50 y carrera 15.

ARTÍCULO 19. LOCALIDAD CAUCA SUR. Se encuentra ubicada dentro de los siguientes límites:



ALCALDÍA DE
SANTIAGO DE CALI

PROYECTO DE ACUERDO No.

DE 2019

“POR EL CUAL SE DIVIDE EL TERRITORIO DEL DISTRITO ESPECIAL, DEPORTIVO, CULTURAL, TURÍSTICO, EMPRESARIAL Y DE SERVICIOS DE SANTIAGO DE CALI EN LOCALIDADES, SE ESTABLECE SU ORGANIZACIÓN, FUNCIONAMIENTO Y COMPETENCIAS Y SE DICTAN OTRAS DISPOSICIONES”

- NORTE Límite norte de la Planta de Tratamiento de Aguas Residuales.
- ORIENTE Límite de Santiago de Cali con los municipios de Candelaria y Puerto Tejada.
- SUR Límite de Santiago de Cali con el municipio de Jamundí.
- OCCIDENTE Vía Cali-Jamundí desde el límite con el municipio de Jamundí hasta el límite sur de la zona de Expansión Corredor Cali-Jamundí, siguiendo el borde de la zona de Expansión Corredor Cali-Jamundí hasta el Canal CVC-Sur, y desde el canal CVC-Sur hasta la calle 48.

ARTÍCULO 20. LOCALIDAD PANCE LILI. Se encuentra ubicada dentro de los siguientes límites:

- NORTE Desde límite de Santiago de Cali con los municipios de Buenaventura y Jamundí, bordeando por el límite norte del corregimiento de Pance y de las veredas El Rosario, Buitrera Cabecera hasta el límite norte del Ecoparque de La Bandera hasta la quebrada El Ocho, siguiendo aguas abajo por la Quebrada El Ocho hasta la quebrada La Guillermina, siguiendo aguas abajo hasta el límite norte del barrio Los Chorros, siguiendo por el límite norte del barrio Caldas, siguiendo hacia el sur por la calle 5 hasta la intersección con la Autopista Sur, siguiendo hacia el norte por la Autopista Sur desde la intersección con la calle 5 hasta la carrera 50; carrera 50 desde la autopista Sur hasta la vía férrea.
- ORIENTE Carrera 50 (Canal CVC-Sur) entre la vía férrea y el río Lili, borde oriental zona de Expansión Corredor Cali-Jamundí hasta vía a Puerto Tejada; desde la vía a Puerto Tejada por el límite sur de la zona de Expansión Corredor Cali Jamundí hasta la vía Cali Jamundí; vía Cali-Jamundí desde el límite sur de la zona de Expansión Corredor Cali-Jamundí hasta el perímetro sur de Santiago de Cali.
- SUR Límite de Santiago de Cali con el municipio de Jamundí.
- OCCIDENTE Límite de Santiago de Cali con los municipios de Buenaventura y Jamundí.

ARTÍCULO 21. LOCALIDAD CAÑAVERALEJO. Se encuentra ubicada dentro de los siguientes límites:



ALCALDÍA DE
SANTIAGO DE CALI

PROYECTO DE ACUERDO No.

DE 2019

"POR EL CUAL SE DIVIDE EL TERRITORIO DEL DISTRITO ESPECIAL, DEPORTIVO, CULTURAL, TURÍSTICO, EMPRESARIAL Y DE SERVICIOS DE SANTIAGO DE CALI EN LOCALIDADES, SE ESTABLECE SU ORGANIZACIÓN, FUNCIONAMIENTO Y COMPETENCIAS Y SE DICTAN OTRAS DISPOSICIONES"

- NORTE** Límite norte de los corregimientos de Pichindé y Los Andes hasta el perímetro urbano, bordeando el límite sur de los barrios Arboledas, San Antonio, Navarro La Chanca y Libertadores; calle 5 desde carrera 23 hasta la carrera 22; carrera 15 desde calle 5 hasta la vía férrea.
- ORIENTE** La vía férrea desde carrera 15 hasta carrera 50
- SUR** Carrera 50 desde vía férrea hasta la autopista Sur; autopista Sur desde carrera 50 hasta intersección calle 5; calle 5 desde la intersección de la Autopista Sur hasta carrera 67; siguiendo el borde del límite sur del barrio El Refugio y del sector Cañaveralejo-Guadalupe hasta el perímetro urbano; bordeando la quebrada la Guillermina el límite del ecoparque Cerro de La Bandera, bordeando el Ecoparque Cerro de La Bandera hasta el río Meléndez; siguiendo por el límite norte de las veredas Buitrera cabecera y El Rosario y el Otoño; siguiendo por el límite norte del corregimiento de Pance hasta el perímetro de Santiago de Cali.
- OCCIDENTE** Límite de Santiago de Cali con los municipios de Buenaventura y Dagua

(Concordancia: Numeral 4 del Art. 26, Art.34 y Art. 37 de la Ley 1617 de 2013)

ARTÍCULO 22. COMPETENCIAS DE LAS LOCALIDADES. Corresponde a las localidades las siguientes competencias:

1. Gestionar los asuntos del ámbito estrictamente local que no trasciendan aspectos de índole metropolitano, distrital o supralocal.
2. Prestar los servicios que contribuyan a satisfacer las necesidades y aspiraciones de la comunidad vecinal que no estén a cargo de ninguna otra autoridad Distrital.
3. Administrar los asuntos locales y prestar los servicios que determine la ley o los acuerdos distritales.
4. Servir de instancia de coordinación de la Administración Distrital en la localidad.
5. Cumplir funciones de Inspección, Vigilancia y Control, en coordinación con inspectores de policía, policía uniformada y entidades distritales y de acuerdo con los lineamientos de la autoridad distrital correspondiente.
6. Coordinar la ejecución, el seguimiento y la evaluación de políticas, planes, programas y proyectos del distrito en la Localidad de acuerdo con los lineamientos de la autoridad distrital correspondiente.
7. Formular el Plan de Desarrollo Local en coherencia con el Plan de Desarrollo del Distrito Especial, de acuerdo con los lineamientos de la autoridad distrital de planeación.
8. Adoptar, implementar, hacer seguimiento y evaluación del Plan de Desarrollo Local.
9. Promover y estimular la participación ciudadana y de organizaciones de la



ALCALDÍA DE
SANTIAGO DE CALI

PROYECTO DE ACUERDO No.

DE 2019

“POR EL CUAL SE DIVIDE EL TERRITORIO DEL DISTRITO ESPECIAL, DEPORTIVO, CULTURAL, TURÍSTICO, EMPRESARIAL Y DE SERVICIOS DE SANTIAGO DE CALI EN LOCALIDADES, SE ESTABLECE SU ORGANIZACIÓN, FUNCIONAMIENTO Y COMPETENCIAS Y SE DICTAN OTRAS DISPOSICIONES”

sociedad civil en la gestión local y la veeduría ciudadana.

10. Presentar y rendir cuentas a la ciudadanía y a instancias locales y distritales.

11. Ejercer las demás funciones y/o competencias que asignen la Constitución, la ley y los Acuerdos Distritales.

(Concordancia: Numeral 1 del Artículo 42; y Artículo 61 y 65 de la Ley 1617 de 2013)

CAPÍTULO IV

ESTRUCTURA ADMINISTRATIVA DEL DISTRITO ESPECIAL

ARTÍCULO 23. Estructura Administrativa del Distrito Especial. La estructura administrativa del Distrito Especial está compuesta por todos los organismos del sector central, las entidades descentralizadas y las localidades, y les corresponde ejecutar, de manera coordinada, todas las actividades que están al servicio del interés general de la comunidad para el cumplimiento de los fines esenciales del Estado en la jurisdicción territorial de Santiago de Cali, Distrito Especial Deportivo, Cultural, Turístico, Empresarial y de Servicios.

ARTÍCULO 24. Sector central de la administración distrital. El Sector Central de la Administración Distrital está integrado de la siguiente manera:

- a) El Despacho del Alcalde Distrital;
- b) Los Despachos de los Alcaldes Locales;
- c) Consejo Superior de Desarrollo Administrativo de la Administración Central Municipal de Santiago de Cali;
- d) Las Secretarías de Despacho;
- e) Los Departamentos Administrativos;
- f) Las Unidades Administrativas Especiales sin personería jurídica;

ARTÍCULO 25. Sector descentralizado de la administración distrital. El sector descentralizado por funciones o por servicios del distrito especial está integrado de la siguiente manera:

- a) Establecimientos públicos;
- b) Unidades administrativas especiales con personería jurídica;
- c) Empresas Industriales y Comerciales;



ALCALDÍA DE
SANTIAGO DE CALI

PROYECTO DE ACUERDO No.

DE 2019

"POR EL CUAL SE DIVIDE EL TERRITORIO DEL DISTRITO ESPECIAL, DEPORTIVO, CULTURAL, TURÍSTICO, EMPRESARIAL Y DE SERVICIOS DE SANTIAGO DE CALI EN LOCALIDADES, SE ESTABLECE SU ORGANIZACIÓN, FUNCIONAMIENTO Y COMPETENCIAS Y SE DICTAN OTRAS DISPOSICIONES"

- d) Empresas sociales del estado;
- e) Empresas de servicios públicos domiciliarios oficiales;
- f) Sociedades de economía mixta;
- g) Sociedades entre entidades públicas;
- h) Entidades descentralizadas indirectas;
- i) Entes universitarios autónomos;
- j) Fondos con personería jurídica.

ARTÍCULO 26. Funciones de las entidades del sector descentralizado. Son funciones de las entidades descentralizadas, funcionalmente o por servicios, las siguientes:

- a) Participar en la formulación de las políticas, planes y programas sectoriales, bajo la orientación del organismo del Sector Central respectivo y ejecutarlas.
- b) Garantizar el suministro de bienes y la prestación de los servicios a su cargo y ejecutar los proyectos definidos para tal efecto.
- c) Coadyuvar al logro de las metas y objetivos del Sector Administrativo al que pertenecen.
- d) Las demás que establezcan las normas especiales

ARTÍCULO 27. DE LOS CONSEJOS LOCALES DE GOBIERNO. Crear los Consejos Locales de Gobierno que son la principal instancia de coordinación y articulación de las estrategias, planes y programas que se desarrollen en la localidad, para atender las necesidades de la comunidad y cumplir con las competencias propias de los asuntos del territorio correspondiente.

Estarán conformados por el Alcalde Local, quien lo preside; el comandante de la Policía que opere en la respectiva localidad; los representantes de los Sectores Administrativos que el Alcalde Local estime pertinente y por las demás servidoras y servidores públicos que el Alcalde Local determine.

Así mismo, el Alcalde Local podrá invitar a las sesiones del Consejo a miembros de otras instituciones a representantes del sector privado y organizaciones sociales y comunitarias que hayan aceptado su participación de conformidad con los temas a tratar. Igualmente podrá crear las instancias de coordinación que requiera.

Corresponde al Alcalde Local fijar las reglas para su funcionamiento.



ALCALDÍA DE
SANTIAGO DE CALI

PROYECTO DE ACUERDO No.

DE 2019

"POR EL CUAL SE DIVIDE EL TERRITORIO DEL DISTRITO ESPECIAL, DEPORTIVO, CULTURAL, TURÍSTICO, EMPRESARIAL Y DE SERVICIOS DE SANTIAGO DE CALI EN LOCALIDADES, SE ESTABLECE SU ORGANIZACIÓN, FUNCIONAMIENTO Y COMPETENCIAS Y SE DICTAN OTRAS DISPOSICIONES"

PARÁGRAFO TRANSITORIO. Los Consejos Locales de Gobierno empezarán a funcionar en el 2028 con la creación de las localidades.

CAPÍTULO V
ORGANIZACIÓN ADMINISTRATIVA DE LAS LOCALIDADES.

ARTÍCULO 28. AUTORIDADES DE LAS LOCALIDADES. Son autoridades de las localidades las Juntas Administradoras Locales y los Alcaldes Locales.

PARÁGRAFO TRANSITORIO. El presente artículo hace parte del régimen de transición para la consolidación de Santiago de Cali como Distrito Especial. Por tal razón, el funcionamiento de las autoridades de las localidades, surtirán los efectos previstos en la Ley 1617 de 2013 a partir del año 2028.

ARTÍCULO 29. DE LOS ALCALDES LOCALES. Cada localidad tendrá un alcalde local, que será nombrado por el alcalde distrital de terna elaborada por la correspondiente Junta Administradora Local conforme a los términos definidos en la Ley 1617 de 2013, la reglamentación que para el efecto expida el Alcalde Distrital que contenga el trámite para la integración de la terna de candidatos a alcaldes locales y las normas que la modifiquen, sustituyan o adicionen.

La designación, requisitos, faltas y régimen aplicable a los alcaldes locales, son los dispuestos en la Ley 1617 de 2013 y las normas que la modifiquen y reglamenten, así como las demás disposiciones aplicables de acuerdo con su régimen.

ARTÍCULO 30. EL ALCALDE LOCAL. El Alcalde Local es la autoridad responsable de coordinar la acción del Distrito en las localidades y participar en la definición de las políticas de promoción y gestión del desarrollo de su territorio. Asimismo, fomentar la organización de las comunidades, la participación ciudadana en los procesos de la gestión pública, la promoción de la convivencia y la resolución de conflictos.

ARTÍCULO 31. FUNCIONES DEL ALCALDE LOCAL. Son funciones del Alcalde Local las siguientes:

- a) Promover la organización social y estimular la participación ciudadana y organizaciones de la sociedad civil en los procesos de gestión pública en el marco de las orientaciones distritales en la materia.
- b) Promover la convivencia pacífica, la aplicación de las normas de policía y coordinar los distintos mecanismos e instancias de resolución pacífica de conflictos tales como mediación, conciliación, facilitar la interlocución de todas las instancias y organismos que ejerzan funciones que impacten en la localidad.



ALCALDÍA DE
SANTIAGO DE CALI

PROYECTO DE ACUERDO No.

DE 2019

"POR EL CUAL SE DIVIDE EL TERRITORIO DEL DISTRITO ESPECIAL, DEPORTIVO, CULTURAL, TURÍSTICO, EMPRESARIAL Y DE SERVICIOS DE SANTIAGO DE CALI EN LOCALIDADES, SE ESTABLECE SU ORGANIZACIÓN, FUNCIONAMIENTO Y COMPETENCIAS Y SE DICTAN OTRAS DISPOSICIONES"

- c) Contribuir a las metas del Plan Distrital de Desarrollo.
- d) Ejecutar los procesos asociados a la formulación, ejecución y seguimiento de los proyectos de inversión con cargo a los recursos de los Fondos de Desarrollo Local de acuerdo con los lineamientos de las autoridades distritales correspondientes.
- e) Ejecutar los procesos de gestión pública requeridos para el cumplimiento de sus funciones misionales.
- f) Atender las peticiones y requerimientos relacionados con asuntos de su competencia.
- g) Las demás funciones asignadas por las normas que correspondan a su naturaleza o asuntos que le sean asignados o delegados.
- h) Preparar y presentar informes a la ciudadanía y a instancias locales y distritales.
- i) Promover y estimular la participación ciudadana y de organizaciones de la sociedad civil en la gestión local y la veeduría ciudadana.
- j) Formular, ejecutar, realizar el seguimiento y evaluar el Plan de Desarrollo Local en estricta articulación con el Plan de Desarrollo del Distrito.
- k) Coordinar la implementación y el seguimiento de políticas, planes, programas y proyectos del distrito en su localidad, de acuerdo con los lineamientos de la autoridad distrital correspondiente.
- l) Prestar los servicios que contribuyan a satisfacer las necesidades y aspiraciones de la comunidad vecinal que no estén a cargo de ninguna otra autoridad Distrital.
- m) Gestionar los asuntos del ámbito estrictamente local que no trasciendan aspectos de índole metropolitano, distrital o supralocal.
- n) Reglamentar los Acuerdos Locales.
- o) Administrar el Fondo de Desarrollo Local.
- p) Formular el Plan Operativo Anual de Inversiones Local en correspondencia con el Plan de Desarrollo Local.
- q) Presentar ante la Junta Administradora Local el Plan Operativo Anual de Inversiones Local para su adopción.
- r) Presentar a la Autoridad de Planeación Distrital informes de seguimiento del Plan de Desarrollo Local. .
- s) Formular el presupuesto anual de la localidad y presentarlo ante la Junta Administradora Local para su adopción.



ALCALDÍA DE
SANTIAGO DE CALI

PROYECTO DE ACUERDO No.

DE 2019

"POR EL CUAL SE DIVIDE EL TERRITORIO DEL DISTRITO ESPECIAL, DEPORTIVO, CULTURAL, TURÍSTICO, EMPRESARIAL Y DE SERVICIOS DE SANTIAGO DE CALI EN LOCALIDADES, SE ESTABLECE SU ORGANIZACIÓN, FUNCIONAMIENTO Y COMPETENCIAS Y SE DICTAN OTRAS DISPOSICIONES"

PARÁGRAFO: Las anteriores funciones deberán responder al mapa operativo de procesos de la Administración Distrital.

ARTÍCULO 32. PERIODO DEL ALCALDE LOCAL. El periodo del Alcalde Local será igual al del Alcalde Distrital.

(Concordancia: Art. 40 Ley 1617 de 2013)

ARTÍCULO 33. FALTAS ABSOLUTAS Y TEMPORALES DEL ALCALDE LOCAL. Las faltas absolutas y temporales de los alcaldes locales serán llenadas por las personas que designe el alcalde distrital. En el primer caso, solicitará de la junta respectiva la elaboración de la terna correspondiente.

(Concordancia: Art. 41 Ley 1617 de 2013)

CAPÍTULO VI
DE LAS JUNTAS ADMINISTRADORAS LOCALES DEL DISTRITO

ARTÍCULO 34. DE LAS JUNTAS ADMINISTRADORAS LOCALES DEL DISTRITO. Cada localidad del distrito tendrá una Junta Administradora Local de acuerdo con lo establecido en la Ley 1617 de 2013. El número de Ediles de cada Junta Administradora Local será determinado por el Concejo Distrital a iniciativa del Alcalde Distrital.

PARÁGRAFO TRANSITORIO. El número de ediles de las Juntas Administradoras Locales se determinará de acuerdo con el régimen de transición.

(Concordancia: Art. 43 Ley 1617 de 2013)

ARTÍCULO 35. ATRIBUCIONES DE LAS JUNTAS ADMINISTRADORAS LOCALES DEL DISTRITO. De conformidad con la Constitución, la ley, los acuerdos del concejo y los decretos del Alcalde Distrital, corresponde a las juntas administradoras:

1. Adoptar el Plan de Desarrollo Local en concordancia con el Plan General de Desarrollo Económico y Social de Obras Públicas y el Plan General de Ordenamiento Físico del Distrito, previa audiencia de las organizaciones sociales, cívicas y populares de la localidad.
El Plan de Desarrollo Local deberá estar en concordancia con el Plan de Ordenamiento Territorial Distrital y con el Plan de Desarrollo Distrital.
2. Vigilar y controlar la prestación de los servicios distritales en su localidad y las inversiones que en ella se realicen con recursos públicos.
3. Presentar proyectos de inversión ante las autoridades nacionales y distritales encargadas de la elaboración de los respectivos planes de inversión.
4. Ejercer las demás funciones que les asignen la Constitución, la ley, los acuerdos distritales y los decretos del alcalde distrital.



ALCALDÍA DE
SANTIAGO DE CALI

PROYECTO DE ACUERDO No.

DE 2019

"POR EL CUAL SE DIVIDE EL TERRITORIO DEL DISTRITO ESPECIAL, DEPORTIVO, CULTURAL, TURÍSTICO, EMPRESARIAL Y DE SERVICIOS DE SANTIAGO DE CALI EN LOCALIDADES, SE ESTABLECE SU ORGANIZACIÓN, FUNCIONAMIENTO Y COMPETENCIAS Y SE DICTAN OTRAS DISPOSICIONES"

(Concordancia: Art. 46 Ley 1617 de 2013)

**CAPÍTULO VII
DE LOS EDELES**

ARTÍCULO 36. REMUNERACIÓN. Por cada sesión a la que concurren los ediles, su remuneración será igual a la del Alcalde Local dividida entre veinte (20). En ningún caso la remuneración mensual de los ediles podrá exceder la remuneración mensual del Alcalde Local.

(Concordancia: Parágrafo. Art. 61 Ley 1617 de 2013)

ARTÍCULO 37. SEGURIDAD SOCIAL. Los ediles del distrito tendrán derecho a la seguridad social en salud, pensión y riesgos laborales de acuerdo a la ley.

(Concordancia: Art. 60 Ley 1617 de 2013)

ARTÍCULO 38. SESIONES. El alcalde local instalará y clausurará las sesiones ordinarias y extraordinarias de las juntas administradoras y deberá prestarles la colaboración necesaria para garantizar su buen funcionamiento.

Las juntas no podrán sesionar fuera del lugar señalado como sede oficial. Sin embargo, previa convocatoria efectuada con la debida antelación, podrán sesionar en sitio distinto dentro de la respectiva localidad para escuchar a las comunidades.

(Concordancia: Art. 49 Ley 1617 de 2013)

ARTÍCULO 39. REUNIONES. Las Juntas Administradoras Locales se reunirán ordinariamente, por derecho propio, cuatro veces al año, así: el dos (2) de enero, el primero (1o) de mayo, el primero (1o) de agosto, y el primero (1o) de noviembre. Cada vez las sesiones durarán treinta (30) días prorrogables, a juicio de la misma Junta hasta por cinco (5) días más.

También se reunirán extraordinariamente por convocatoria que les haga el respectivo alcalde local. En este evento sesionarán por el término que señale el alcalde y únicamente se ocuparán de los asuntos que él mismo someta a su consideración.

(Concordancia: Art. 48 Ley 1617 de 2013)

PARÁGRAFO. Se podrán pagar en cada vigencia fiscal hasta ochenta (80) sesiones ordinarias y hasta veinte (20) extraordinarias al año. No se podrán reconocer honorarios por prórrogas a los períodos ordinarios.

(Concordancia: Art. 20 Ley 617 de 2000; Art. 42 Ley 1551 de 2012)

CAPÍTULO VIII



ALCALDÍA DE
SANTIAGO DE CALI

PROYECTO DE ACUERDO No.

DE 2019

"POR EL CUAL SE DIVIDE EL TERRITORIO DEL DISTRITO ESPECIAL, DEPORTIVO, CULTURAL, TURÍSTICO, EMPRESARIAL Y DE SERVICIOS DE SANTIAGO DE CALI EN LOCALIDADES, SE ESTABLECE SU ORGANIZACIÓN, FUNCIONAMIENTO Y COMPETENCIAS Y SE DICTAN OTRAS DISPOSICIONES"

DE LOS FONDOS DE DESARROLLO LOCAL

ARTÍCULO 40. CREACIÓN. En cada una de las localidades habrá un Fondo de Desarrollo Local, que tendrá un patrimonio autónomo, personería jurídica, cuyo representante legal y ordenador del gasto será el alcalde local respectivo.

(Concordancia Art. 61, 62 y 66 de la Ley 1617 de 2013)

PARÁGRAFO TRANSITORIO. El contenido del presente artículo hace parte del régimen de transición para la consolidación de Santiago de Cali como Distrito Especial. Por tal razón, la creación de los fondos de desarrollo local de cada localidad, tendrá el efecto previsto en la Ley 1617 de 2013 a partir del año 2028.

ARTÍCULO 41. PATRIMONIO. Cada Fondo de Desarrollo Local conforma su patrimonio de la siguiente manera:

1. Las partidas que se asignen a cada localidad.
2. Las sumas que a cualquier título se le apropien en el presupuesto del distrito.
3. El valor de las multas y sanciones económicas que en ejercicio de sus atribuciones impongan los alcaldes locales.
4. El producto de las operaciones que realice y los demás bienes que adquiera como persona jurídica.
5. Las donaciones, recursos de cooperación y demás ingresos que recibieren sin contrapartida.
6. Los ingresos por rifas, juegos, conciertos, espectáculos, actividades deportivas y demás actividades que se organicen en la localidad.
7. Los que le transfiera la Nación.
8. Los demás que establezca la Ley.

PARÁGRAFO. La Nación podrá establecer Convenios o Contratos Plan con alcaldes locales para el buen desarrollo de sus funciones y competencias.

(Concordancia Art. 63 de la Ley 1617 de 2013)

ARTÍCULO 42. DESTINACIÓN. Con cargo a los Fondos de Desarrollo Local se financiarán la prestación de los servicios, la construcción de las obras de competencia de las Juntas Administradoras Locales, las erogaciones que se generen por asistencia de los ediles a sesiones Plenarias y comisiones permanentes en el periodo de sesiones ordinarias y extraordinarias.

(Concordancia Art. 61 de la Ley 1617 de 2013)

PARÁGRAFO PRIMERO. Con cargo a los recursos del fondo no se sufragarán gastos de personal. Las funciones técnicas y administrativas para su normal operación serán cumplidas por los funcionarios que el Alcalde Distrital y otras entidades distritales pongan



ALCALDÍA DE
SANTIAGO DE CALI

PROYECTO DE ACUERDO No.

DE 2019

"POR EL CUAL SE DIVIDE EL TERRITORIO DEL DISTRITO ESPECIAL, DEPORTIVO, CULTURAL, TURÍSTICO, EMPRESARIAL Y DE SERVICIOS DE SANTIAGO DE CALI EN LOCALIDADES, SE ESTABLECE SU ORGANIZACIÓN, FUNCIONAMIENTO Y COMPETENCIAS Y SE DICTAN OTRAS DISPOSICIONES"

a disposición de la respectiva alcaldía local.

(Concordancia Art. 67 de la Ley 1617 de 2013)

PARÁGRAFO SEGUNDO. Los Fondos de Desarrollo Local sólo podrán financiar los proyectos que se encuentren en el banco de programas y proyectos de inversión local.

(Concordancia Art. 73 de la Ley 1617 de 2013)

ARTÍCULO 43. PARTICIPACIÓN EN EL PRESUPUESTO DISTRITAL. El diez por ciento (10%) de los ingresos corrientes de libre destinación del presupuesto de la administración central del distrito se asignará a las localidades.

(Concordancia Art. 2.6.6.2.4. Decreto 2388 de 2015)

PARÁGRAFO PRIMERO. El Concejo Distrital, a iniciativa del Alcalde Distrital, podrá incrementar dicha participación anual y acumulativamente en un dos por ciento (2%) sin que la misma supere el total del treinta por ciento (30%) de los ingresos mencionados; teniendo en cuenta las necesidades básicas insatisfechas de la población de cada una de ellas y según los índices que establezca la entidad distrital de planeación.

(Concordancia Art. 64 Ley 1617 de 2013)

PARÁGRAFO TRANSITORIO 1. El contenido del presente artículo entrará en vigencia de acuerdo con el régimen de transición, en el año 2028. En consecuencia, el proyecto de presupuesto distrital presentado en el año 2027 para la vigencia del año 2028, deberá contener la participación de las localidades con destino a los Fondos de Desarrollo Local.

PARÁGRAFO TRANSITORIO 2. Los Fondos de Desarrollo Local de las localidades se les empezará a asignar el 10% de los recursos del distrito para el funcionamiento de las localidades, de forma simultánea a la puesta en funcionamiento de las Alcaldías Locales y las Juntas Administradoras Locales, que se hará en el año 2028.

CAPÍTULO IX
DEMOCRATIZACIÓN Y CONTROL SOCIAL DE LA ADMINISTRACIÓN
PÚBLICA DEL DISTRITO ESPECIAL

ARTÍCULO 44. Participación ciudadana y control social. La Administración Distrital promoverá la participación ciudadana en cada una de las etapas de la gestión pública, fortaleciendo los espacios de interlocución Gobierno-Ciudadanía e impulsando la concertación entre las aspiraciones ciudadanas y las iniciativas de las entidades distritales.

La Administración Distrital garantizará, la difusión de la información para llevar a cabo procesos de orientación sectorial y territorial de la inversión; de evaluación de la eficiencia de la gestión pública y de los impactos y resultados de la acción pública.



ALCALDÍA DE
SANTIAGO DE CALI

PROYECTO DE ACUERDO No.

DE 2019

"POR EL CUAL SE DIVIDE EL TERRITORIO DEL DISTRITO ESPECIAL, DEPORTIVO, CULTURAL, TURÍSTICO, EMPRESARIAL Y DE SERVICIOS DE SANTIAGO DE CALI EN LOCALIDADES, SE ESTABLECE SU ORGANIZACIÓN, FUNCIONAMIENTO Y COMPETENCIAS Y SE DICTAN OTRAS DISPOSICIONES"

ARTÍCULO 45. La participación ciudadana en la orientación del gasto público distrital. Para promover la participación y la incidencia ciudadanas en la orientación de las políticas públicas y su correspondencia con el gasto y la inversión pública, así como la evaluación de impacto de las políticas públicas, el Gobierno Distrital desarrollará las siguientes acciones en coordinación con el Consejo Territorial de Planeación Distrital:

a) Formulación de criterios para la asignación de la inversión pública que garanticen equilibrio y compensación territorial entre localidades y dentro de éstas.

b) Diseño y puesta en marcha del Sistema Distrital de Planeación, el cual debe incorporar los bancos de proyectos de inversión de las Localidades.

c) Diseño e implementación de un Sistema Distrital de Presupuesto Participativo.

d) Diseño y puesta en marcha del Sistema Distrital de Participación.

e) Diseño del Sistema Distrital de Seguimiento y Evaluación a las políticas públicas

f) Diseño y puesta en marcha de un programa de racionalización y fortalecimiento de instancias de participación local.

CAPÍTULO X
RÉGIMEN DE TRANSICIÓN

SUBCAPÍTULO I
GENERALIDADES

ARTÍCULO 46. DEFINICIÓN. El régimen de transición es un conjunto de normas que permite que la administración adelante las acciones para llevar a cabo el cambio organizacional, normativo y político-administrativo que implica la categorización de Santiago de Cali como distrito especial.

ARTÍCULO 47. OBJETIVO. El objetivo del régimen de transición es establecer el marco normativo y un plan de acción que regirá el proceso de implementación de la categorización de Santiago de Cali como Distrito Especial

ARTÍCULO 48. PLAN DE ACCIÓN. Adoptar el anexo No. 3 como Plan de acción del régimen de transición, el cual obliga a la Administración Distrital a la realización de las acciones en cabeza de los organismos responsables. El plan de acción contiene las acciones, los indicadores de cumplimiento, los plazos de ejecución y sus responsables, el cual permitirá la categorización de Santiago de Cali como distrito especial.



ALCALDÍA DE
SANTIAGO DE CALI

PROYECTO DE ACUERDO No.

DE 2019

“POR EL CUAL SE DIVIDE EL TERRITORIO DEL DISTRITO ESPECIAL, DEPORTIVO, CULTURAL, TURÍSTICO, EMPRESARIAL Y DE SERVICIOS DE SANTIAGO DE CALI EN LOCALIDADES, SE ESTABLECE SU ORGANIZACIÓN, FUNCIONAMIENTO Y COMPETENCIAS Y SE DICTAN OTRAS DISPOSICIONES”

PARÁGRAFO. El plan de acción adoptado establece el plazo máximo de las acciones a ejecutar, de tal forma que la Administración Distrital podrá analizar la posibilidad de ejecutar de forma previa las acciones establecidas.

ARTÍCULO 49. FINANCIACIÓN. El plan de acción se financiará de acuerdo a la disponibilidad de recursos de los organismos con responsabilidades en el plan de acción, quienes cumplirán con su ejecución.

ARTÍCULO 50. SEGUIMIENTO Y EVALUACIÓN. Será responsabilidad de la Secretaría de Gobierno realizar el seguimiento y la evaluación a la implementación del Plan de Acción del presente acuerdo. Se deberá realizar una evaluación anual de la implementación del Plan de Acción y contará con la asistencia técnica de la Autoridad de Planeación.

ARTÍCULO 51. RESPONSABILIDAD. La implementación del presente acuerdo y del Plan de Acción, será de responsabilidad de Alcalde Distrital a través de la Secretaría de Gobierno, y en todo caso bajo la orientación del Departamento Administrativo de Planeación, quienes ejercerán la función de dirección, orientación y veeduría de los organismos responsables de las acciones contempladas en el Plan de Acción.

**SUBCAPÍTULO II
INSTRUMENTOS DE PLANIFICACIÓN**

ARTÍCULO 52. PLANES DE DESARROLLO DISTRITALES. A partir del Plan de Desarrollo 2020-2023 los Planes de Desarrollo que se adopten en Santiago de Cali acogerán el Plan de Acción para la implementación de Cali Distrito. La Administración Distrital deberá incluir en el Proyecto de Acuerdo de los Planes de Desarrollo 2020-2023 y 2024-2027 componentes para la efectiva transición de Santiago de Cali a Distrito Especial en el año 2028, teniendo en cuenta a su vez las disposiciones del presente Acuerdo.

Los Planes Distritales de Desarrollo deberán articularse con lo señalado en el presente Acuerdo teniendo en cuenta la capacidad de inversión de los organismos competentes priorizando, dentro de su programa de inversiones y de ejecución, los recursos necesarios para la adecuada implementación de las disposiciones aquí contenidas. De la misma manera, deberán incluir un programa de fortalecimiento de capacidad institucional de los corregimientos conservando la sostenibilidad financiera, de acuerdo al escenario financiero planteado para la transición.

ARTÍCULO 53. COORDINACIÓN CON INSTRUMENTOS DE PLANIFICACIÓN Y DESARROLLO. Las modificaciones y revisiones que se realice al Plan de Ordenamiento Territorial de Santiago de Cali, así como los instrumentos reglamentarios de este que expida la Administración Distrital, deberán consultar la estructura y alcance del presente Acuerdo Distrital, así como las disposiciones contempladas en las Leyes 1617 de 2013 y



ALCALDÍA DE
SANTIAGO DE CALI

PROYECTO DE ACUERDO No.

DE 2019

"POR EL CUAL SE DIVIDE EL TERRITORIO DEL DISTRITO ESPECIAL, DEPORTIVO, CULTURAL, TURÍSTICO, EMPRESARIAL Y DE SERVICIOS DE SANTIAGO DE CALI EN LOCALIDADES, SE ESTABLECE SU ORGANIZACIÓN, FUNCIONAMIENTO Y COMPETENCIAS Y SE DICTAN OTRAS DISPOSICIONES"

1933 de 2018.

ARTÍCULO 54. FACULTAD DE ASOCIACIÓN DEL DISTRITO ESPECIAL. A partir de la expedición del presente Acuerdo, se ratifican todas las autorizaciones que el Concejo de la ciudad, haya otorgado a Santiago de Cali a fin de conformar escenarios asociativos con otros municipios, en los términos señalados en el título XI de la Constitución Política en concordancia con la Ley 1454 de 2011, reglamentada por el Decreto 3680 de 2011 y modificada y complementada por la Ley 1962 de 2019; en especial la autorización otorgada para conformar la Región de Planificación y Gestión (RPG) Sur del Valle del Cauca, la cual no sufre variación por la transformación de Municipio a Distrito.

PARÁGRAFO: Las autorizaciones futuras en materia de asociación territorial que emprenda el Distrito Especial de Santiago de Cali, con otros municipios o departamentos deberán supeditarse al marco normativo señalado en el presente artículo y en general a las disposiciones Nacionales y Distritales que sean aplicables en cada caso.

ARTÍCULO 55. ACTUALIZACIÓN DEL ESTATUTO ORGÁNICO DE PRESUPUESTO. Deberá actualizarse el Estatuto Orgánico de Presupuesto a iniciativa de la Administración Central Distrital adecuándolo a las exigencias de la estructura de Cali como Distrito Especial, la Ley 1617 de 2013, la nueva estructura que adopte de la administración, y las normas aplicables a la materia. La actualización del Estatuto Orgánico de Presupuesto se realizará de conformidad con el plan de acción adoptado en el anexo No. 3, atendiendo que la implementación de Cali como Distrito Especial será a partir del año 2028.

**SUBCAPÍTULO III
INSTRUMENTOS DE FINANCIACIÓN**

ARTÍCULO 56. PLAN DE IMPLEMENTACIÓN Y METAS FISCALES DE MEDIANO PLAZO. El proceso para la implementación requiere de 8 años (2020-2028), periodo en el cual se desarrollará la adaptación tanto de la infraestructura física, los procesos y procedimientos, así como el fortalecimiento del talento humano que permitirán la óptima prestación de los servicios de la Administración Distrital a partir del año 2028.

Durante el periodo de transición los gastos de funcionamiento se realizarán conforme a la capacidad establecida en el escenario del plan financiero 2020-2030, garantizando la racionalización del gasto que conserve la estructura financiera actual, en cumplimiento de los indicadores de la Leyes 617 de 2000, 358 de 1997 y 819 de 2003.

ARTÍCULO 57. DE LOS PRESUPUESTOS ANUALES DEL DISTRITO. Las Autoridades de Planeación y Hacienda, exigirán a los organismos responsables de las acciones enmarcadas en el plan de acción, relacionados con la implementación de la distritalidad, prioricen dentro de los techos asignados en cada vigencia (2020 - 2028) la formulación de los proyectos de inversión que permitan dar cumplimiento al proceso de transición.



ALCALDÍA DE
SANTIAGO DE CALI

PROYECTO DE ACUERDO No.

DE 2019

“POR EL CUAL SE DIVIDE EL TERRITORIO DEL DISTRITO ESPECIAL, DEPORTIVO, CULTURAL, TURÍSTICO, EMPRESARIAL Y DE SERVICIOS DE SANTIAGO DE CALI EN LOCALIDADES, SE ESTABLECE SU ORGANIZACIÓN, FUNCIONAMIENTO Y COMPETENCIAS Y SE DICTAN OTRAS DISPOSICIONES”

PARÁGRAFO: Los Fondos de Desarrollo local tendrán a partir del 2028 el 10% de los ingresos corriente de libre destinación - ICLD, vigencia en la que se viabiliza financieramente el sostenimiento del Distrito en los términos de la Ley 819 de 2003

ARTÍCULO 58. PRESUPUESTO PARTICIPATIVO TRANSITORIO. La formulación de los Planes de Desarrollo y la realización de ejercicios de presupuesto participativo para la conformación del Plan Operativo Anual de Inversiones, seguirá desarrollándose en cada comuna y corregimiento a través de la metodología y cronograma que anualmente establezca la Autoridad Distrital de Planeación, hasta el año previo a la puesta en funcionamiento de las Alcaldías Locales y Juntas Administradoras Locales, garantizando la participación ciudadana en cumplimiento de lo establecido en la Ley estatutaria 1757 de 2015.

PARÁGRAFO: La asignación de recursos por parte de la Administración para garantizar los ejercicios de presupuesto participativo en comunas y corregimientos a desarrollarse a partir de la vigencia 2021, subsiguientes y hasta que empiece a funcionar administrativamente las localidades, se calculará según lo establecido en el artículo 52 del Acuerdo 0438 de 2018 del Concejo de Santiago de Cali.

ARTÍCULO 59. FUNCIONAMIENTO DE LOS FONDOS DE DESARROLLO LOCAL. El funcionamiento de los Fondos de Desarrollo Local de las localidades, y la asignación presupuestal del presupuesto distrital estará condicionada a la puesta en funcionamiento de las localidades, y en tal virtud, la Administración Distrital adelantará todos los actos tendientes para que los mismos estén en capacidad de operar con antelación al primero (1) de enero de 2028.

ARTÍCULO 60. PLATAFORMA TECNOLÓGICA. El Departamento Administrativo de Tecnología de la Información deberá generar los mecanismos tecnológicos que garanticen la sinergia entre la Administración central y las Alcaldías Locales, tales como servidores, licencias, etc.

**SUBCAPÍTULO IV
FACULTADES EXTRAORDINARIAS**

ARTÍCULO 61. RESTRUCTURACIÓN ADMINISTRATIVA DE TRANSICIÓN. Facultar al Alcalde Distrital por el término de doce (12) meses contados a partir desde el primero de enero de 2021, para que mediante decreto determine la nueva estructura de los Departamentos Administrativos de Planeación y Hacienda.

PARÁGRAFO. En el año 2020 la Administración Distrital deberá realizar los estudios técnicos respectivos para proceder con la reestructuración contemplada en el presente artículo.

[Firmas manuscritas]



ALCALDÍA DE
SANTIAGO DE CALI

PROYECTO DE ACUERDO No.

DE 2019

"POR EL CUAL SE DIVIDE EL TERRITORIO DEL DISTRITO ESPECIAL, DEPORTIVO, CULTURAL, TURÍSTICO, EMPRESARIAL Y DE SERVICIOS DE SANTIAGO DE CALI EN LOCALIDADES, SE ESTABLECE SU ORGANIZACIÓN, FUNCIONAMIENTO Y COMPETENCIAS Y SE DICTAN OTRAS DISPOSICIONES"

PARÁGRAFO TRANSITORIO. De la misma manera, en el año 2027 la Administración Central, previa realización de los estudios de cargas y procesos, deberá iniciar el proceso tendiente a determinar la estructura definitiva que operará la Administración Distrital.

SUBCAPÍTULO V
HITOS DE FUNCIONAMIENTO DEL DISTRITO ESPECIAL

ARTÍCULO 62. FUNCIONAMIENTO DE LOS ALCALDES LOCALES Y JUNTAS ADMINISTRADORAS LOCALES. La Administración Distrital de Santiago de Cali, para determinar el momento de empezar el funcionamiento de las Juntas Administradoras Locales y Alcaldes Locales (Alcaldías Locales), deberá haber realizado las acciones contenidas en el presente régimen de transición y plan de acción. El funcionamiento de las localidades, está supeditado a la construcción de las Alcaldías Locales y las Juntas Administradoras Locales, atendiendo a que la estructura es necesaria para garantizar el funcionamiento de las mismas. El acto que dará vida o que marcará la fecha de funcionamiento de las localidades, corresponde a la reforma de la estructura de la administración que se realizará en el año 2027 y cuya vigencia operará en el año 2028.

PARÁGRAFO PRIMERO. El funcionamiento de los despachos de los alcaldes locales como parte del sector central de la Administración se dará conforme con el régimen de transición y el plan de acción en el año 2028 y se concretará con la reforma administrativa de que trata el presente artículo

PARÁGRAFO SEGUNDO. Las Juntas Administradoras Locales de Comunas y Corregimientos y los Ediles de las mismas, continuarán cumpliendo sus funciones de conformidad con la Ley 136 de 1994 y las demás normas que la modifiquen, adicionen o deroguen.

ARTÍCULO 63. COMPETENCIAS ADICIONALES DE LAS LOCALIDADES. La Administración Distrital de Santiago de Cali deberá realizar los estudios pertinentes a fin presentar la iniciativa acordal que asigne competencias adicionales a las localidades de acuerdo con las particulares necesidades de los territorios; esto dentro de los dos años siguiente a la puesta en funcionamiento de las Alcaldías Locales y Juntas Administradoras Locales.

ARTÍCULO 64. PLAZO DE IMPLEMENTACIÓN. El régimen de transición, corresponderá a un periodo que culmina el 31 de diciembre de 2027, donde deberán implementarse las acciones del Plan de Acción, por las diferentes autoridades competentes. Corresponderá al Alcalde Distrital reglamentar para su periodo de gobierno el plan de acción descrito, donde deberá relacionar las acciones concretas y sus responsables, para llevar a cabo el plan de acción, y las demás acciones administrativas pertinentes para la correcta y efectiva transición de Santiago de Cali a Distrito Especial.



ALCALDÍA DE
SANTIAGO DE CALI

PROYECTO DE ACUERDO No.

DE 2019

"POR EL CUAL SE DIVIDE EL TERRITORIO DEL DISTRITO ESPECIAL, DEPORTIVO, CULTURAL, TURÍSTICO, EMPRESARIAL Y DE SERVICIOS DE SANTIAGO DE CALI EN LOCALIDADES, SE ESTABLECE SU ORGANIZACIÓN, FUNCIONAMIENTO Y COMPETENCIAS Y SE DICTAN OTRAS DISPOSICIONES"

CAPÍTULO XI
OTROS Y VARIOS

ARTÍCULO 65. MAPA OFICIAL. La Autoridad Catastral deberá liderar el trámite previsto en la Ley 1617 de 2013 para el deslinde del Distrito Especial de Santiago de Cali, para lo cual contará con la asistencia del Departamento Administrativo de Planeación.

(Concordancia: Art. 10 - 20 Ley 1617 de 2013)

ARTÍCULO 66. VIGENCIA. El presente Acuerdo rige a partir de la fecha de su publicación en el Boletín Oficial de la Alcaldía de Santiago de Cali.


PUBLÍQUESE Y CÚMPLASE

Dado en Santiago de Cali a los _____ días del mes de _____ del año 2019.

EL PRESIDENTE:

EL SECRETARIO:

Proyecto presentado por,


MAURICE ARMITAGE CADAVID
Alcalde Distrital de Santiago de Cali

Realizó:

Revisó y aprobó:

Alejandro Becker Rojas - Contratista Secretaria de Gobierno
María Carolina Valencia Gómez - Subdirectora de Doctrina y Asuntos Normativos
Nayib Yaber Enciso - Director de Gestión Jurídica Pública
Efraín Quiñonez Bedoya - Subdirector de Finanzas Públicas
Patricia Hernández - Directora Administrativa de Hacienda
Darío Cancelado - Subdirector de Desarrollo Integral
Esperanza Forero Sanclemente - Subdirectora de Planificación del Territorio
Elena Londoño - Directora Administrativa de Planeación
Daniel Jair Chacón Belcazar - Subdirector de Gestión Organizacional
Hugo Javier Buitrago Madrid - Director Departamento Administrativo de Desarrollo e Innovación Institucional
Daniel Felipe López Sierra - Asesor Secretaría de gobierno
Sonia Andrea Sierra Mancilla - Asesora Despacho Alcalde
Lina Sinisterra - Secretaria de Gobierno



ALCALDÍA DE
SANTIAGO DE CALI

HONORABLES CONCEJALES
Concejo Distrital de Santiago de Cali

Cordial saludo,

De manera atenta presento a Consideración del Honorable Concejo, el Proyecto de Acuerdo "POR EL CUAL SE DIVIDE EL TERRITORIO DEL DISTRITO ESPECIAL, DEPORTIVO, CULTURAL, TURÍSTICO, EMPRESARIAL Y DE SERVICIOS DE SANTIAGO DE CALI EN LOCALIDADES, SE ESTABLECE SU ORGANIZACIÓN, FUNCIONAMIENTO Y COMPETENCIAS Y SE DICTAN OTRAS DISPOSICIONES", previa la siguiente:

EXPOSICIÓN DE MOTIVOS

Con ocasión de la promulgación de la Ley 1933 de 2018 "Por medio de cual se categoriza al Municipio de Santiago de Cali como Distrito Especial, Deportivo, Cultural, Turístico, Empresarial y de Servicios", se modificó la entidad territorial de Santiago de Cali de Municipio a Distrito Especial. Motivo por el cual la Administración Central ha emprendido la labor de estructurar la presente iniciativa acordal a fin de dotar con vigencia material las disposiciones de la antedicha Ley y consolidar el paradigma distrital en nuestra ciudad.

DE MUNICIPIO A DISTRITO: CAMBIO ORGANIZACIONAL PARA EL DESARROLLO Y FORTALECIMIENTO DE LAS CAPACIDADES DE LA ADMINISTRACIÓN PÚBLICA EN SANTIAGO DE CALI

La distritalización es un proceso de desarrollo y fortalecimiento de capacidades, el cual se debe basar en una estrategia para robustecer las competencias de la entidad territorial y del personal que trabaja en ella para producir soluciones. El mandato principal de convertir al municipio de Santiago de Cali en distrito implica un cambio organizacional mediante la desconcentración y descentralización de su estructura a lo largo y ancho de su jurisdicción. Pero no solo basta con la distribución de funciones entre el nivel central de la administración y las localidades, sino también se hace necesario diseñar e implementar un proceso ordenado y sistemático de fortalecimiento institucional.

El término "capacidades" se asocia con la consolidación de las habilidades del personal y de la gestión organizacional para aprovechar los recursos disponibles de forma efectiva y eficiente con el fin de prestar servicios de calidad orientados a resultados¹. Generar capacidades es un proceso continuo que merece atención en cada uno de los elementos que la constituye, mediante una ruta de trabajo operativa que estructura y prioriza los pasos determinantes para que el distrito especial logre ser una oportunidad de innovación de la administración pública e impacte en el desarrollo integral de Santiago de Cali.

De acuerdo con las experiencias de otros distritos en Colombia, es importante hacer hincapié en dos sentidos: 1) el concepto *capacidad* abarca un conjunto de habilidades individuales y colectivas: saber utilizar conocimientos, aplicar instrumentos para solucionar problemas específicos, movilizar y utilizar económicamente los recursos, y conducir y coordinar un proceso colaborativo con distintos actores y organismos, entidades, etc, y; 2) Es muy difícil fortalecer las capacidades si no se propone un

1 Zimmermann, Arthur, et al.: Desarrollo de Capacidades. El cambio nunca viene de afuera. Ediciones ABYA-YALA, Quito 2007. p. 15 f.



ALCALDÍA DE
SANTIAGO DE CALI

cambio para ello. Por eso es necesario establecer un plan de transición basado en un ambiente de aprendizaje organizacional con el fin de empoderar a toda la Alcaldía.

Si bien el gran cambio es el Distrito Especial, hay que plantear pequeños pasos o paquetes de cambio (PC) para llegar a ese punto. El plan de transición es la herramienta básica para estructurar un cambio organizacional. En la medida en que se pueda compartimentar el gran cambio en áreas de menor magnitud, se mejoran las condiciones para conducirlo, advertir riesgos, observar con oportunidad y aprender sobre los síntomas de resistencia al cambio y hacer los ajustes a tiempo.

No existen fórmulas únicas en el cambio organizacional. No obstante, es importante mantener en el radar algunos factores para lograr transformaciones eficaces. Las experiencias señalan, al menos, tres campos de observación para definir paquetes de cambio:

1. Análisis de la dinámica percibida por los actores: Un PC tiene que relacionarse con una dinámica, una reforma, un proceso de transformación ya existente o en camino. En este caso, el cambio consiste en poner en marcha la estructura distrital. No obstante, los actores involucrados en el cambio son quienes interpretan el entorno y sacan conclusiones sobre oportunidades y riesgos. Por lo tanto, el análisis de la situación actual debe partir de los actores, de sus percepciones, aspiraciones y estrategias.

2. Definición del impacto del PC: El proceso de cambio describe las modificaciones centrales que se quieren lograr de manera paulatina. Para su formulación, deben considerarse 4 dimensiones: a. Estrategia y aspectos de gestión; b. Factores de Cooperación, coordinación y articulación con otros actores; c. El talento humano, y; d. Procesos y estructura.

3. Hitos del plan de transición: Un PC no necesita un plan detallado. El cambio no es planificable. Pero sí se puede planear que se produzcan hitos garanticen el camino acertado hacia el cambio. Los hitos señalan si se cumplen con etapas y/o puntos de referencia que indican el avance hacia el cambio.

El plan de transición que quedará incorporado en el acuerdo con normas básicas del distrito especial se basará en el tercer campo de observación: establecer hitos con plazos perentorios con el fin de orientar el proceso de cambio organizacional de la Alcaldía (Ver cuadro 1 en la siguiente página. Una vez quede en firme el acuerdo, cada a cada hito deben asignarse 8 elementos, así:

Los elementos para materializar los hitos del plan de transición





ALCALDÍA DE
SANTIAGO DE CALI

Marco conceptual: descentralización y gestión pública

La descentralización administrativa, en especial la territorial, ha sido incorporada por la mayoría de los estados unitarios contemporáneos, debido a los notables beneficios en el avance de la gestión administrativa territorial que hace más eficiente la gobernabilidad, dada la rapidez para la atención de necesidades locales de la población en un determinado espacio geográfico. (Sánchez, 2016).

Conceptualmente, la descentralización es un proceso mediante el cual se transfiere poder y responsabilidades en la toma de decisiones desde un nivel central en una organización a unidades descentralizadas o alejadas del centro (DNP, 2002, p.15). Aplicado a organizaciones públicas o privadas, este instrumento busca mejorar la eficiencia en el cumplimiento de los objetivos, mientras que, en el ámbito político, el objetivo se centra en la democratización de la gestión local a través de la provisión de espacios de participación.

Existen diferentes formas de descentralización: la descentralización espacial, la descentralización hacia el mercado, la descentralización política y la descentralización administrativa (Cohen y Peterson, 1996, citado por DNP, 2002, p.15), las cuales se describen a continuación:

- La descentralización espacial consiste en la transferencia de recursos a los otros niveles de gobierno para promover la actividad económica e industrial y evitar la concentración de recursos en favor de unos pocos.
- La descentralización política es la transferencia a las entidades territoriales de la capacidad de elección de sus gobernantes y de la toma de decisiones sobre su desarrollo local.
- La descentralización administrativa es la transferencia de funciones, recursos y capacidad de decisión del Gobierno Central a los gobiernos territoriales para la provisión de servicios públicos y la realización de obras públicas.

Antecedentes del Proceso de Descentralización en Colombia

El proceso de descentralización del Estado colombiano inició desde la década de los ochenta, combinando un esquema de descentralización administrativa bajo la modalidad de devolución con la descentralización política.

Definido por la constitución de 1886 como un Estado centralizado políticamente y descentralizado administrativamente, las decisiones debían ser aprobadas por la autoridad inmediatamente superior, de manera que el presidente era el responsable de todos los actos del gobierno. La descentralización administrativa se limitaba a ser territorial en la medida en que el poder ejecutivo ejercía autoridad sobre funciones y responsabilidades de los departamentos y los municipios, como el cobro de impuestos, por ejemplo. (DNP, 2002).

Este esquema básico de descentralización se mantuvo durante la mayor parte del Siglo XX, y posteriormente comenzó su evolución. Con la Constitución del año 1968, se hicieron reformas a este esquema, dentro de las cuales se resalta la inclusión del término descentralización técnica o por servicios. Esta reforma en específico, ayudó a fortalecer la presencia legal de empresas públicas bajo tres categorías jurídicas que variaban según el grado de participación del gobierno: establecimientos públicos, empresas industriales y comerciales y sociedades mixtas.

Posteriormente, gracias a la Misión de Finanzas Intergubernamentales Bird-Wiesner de 1981, se agregaron a los términos de descentralización administrativa y técnica, la discusión sobre la descentralización fiscal, el desarrollo municipal, la eficiencia del



ALCALDÍA DE
SANTIAGO DE CALI

gasto público y la generación de recursos propios en todos los niveles de gobierno. La autonomía tributaria de las entidades territoriales llegó a través de la Ley 14 de 1983, al mismo tiempo que se modernizaron y ampliaron las bases gravables, especialmente la predial. Así mismo, con el Acto Legislativo Número 1 de 1986, se reformó la Constitución para permitir la elección de popular de alcaldes a partir de 1988.

De esta manera, a finales de la década de los ochenta se había iniciado un proceso que involucra una serie de acciones en materia de descentralización; sin embargo, aún contaba con dificultades para articularse y sumarse a los esfuerzos políticos, administrativos, institucionales y fiscales. La necesidad de ordenar este proceso para hacer frente a los desafíos del Estado motivó la presión popular en favor de una nueva constitución en 1991 (DNP, 2002, p.35). Con la nueva Constitución se aceleró el proceso de descentralización en el país y se adoptó una nueva estructura que transfiere responsabilidades, recursos o autoridad a los niveles más altos o más bajos del gobierno (Universidad del Norte, s.f.).

Con la constitución de 1991, las entidades territoriales pasaron de departamentos, intendencias, comisarías, municipios y distritos a departamentos, distritos, municipios y territorios indígenas; a su vez, definió como divisiones territoriales las provincias, regiones, áreas metropolitanas y asociaciones de municipios.

Bajo la nueva organización, el país ahora cuenta con 32 departamentos con funciones administrativas, de coordinación, de complementariedad de la acción municipal de intermediación entre la Nación y los municipios y de prestación de los servicios que determine la Constitución; 4 Distritos (Distrito capital de Bogotá, Distrito Turístico y Cultural de Cartagena de Indias, Distrito Cultural e Histórico de Santa Marta y Distrito Industrial y Portuario de Barranquilla), encargados de garantizar el desarrollo armónico e integrado de la ciudad y la eficiente prestación de los servicios; y territorios indígenas conformados por sus territorios de resguardos, territorios tradicionales y los que constituyen su hábitat, que tienen un régimen especial de acuerdo a sus formas de organización social, costumbres y tradiciones (DNP, 2002, p.34).

En Colombia, la descentralización se maneja desde la Nación hacia las entidades territoriales, propiciando autonomía para la gestión de sus intereses en el marco de la Ley, otorgando así los siguientes derechos:

- Gobernarse por autoridades propias
- Ejercer las competencias que les correspondan
- Administrar los recursos y establecer los tributos necesarios para el cumplimiento de sus funciones
- Participar en rentas nacionales

La materialización de la descentralización en el Estado Colombiano ha ido de la mano con la puesta en marcha de una serie de medidas que favorecen la descentralización administrativa y política y, en algunos casos, la descentralización hacia el mercado. La distribución de funciones entre los niveles de gobierno, la asignación de recursos, la distribución de poder político y asignación de responsabilidades por la gestión, el control y evaluación, la capacidad de gestión y la asistencia técnica y de coordinación, son algunas de estas medidas (DNP, 2002).

La creación de Distritos como entidades territoriales en algunas ciudades, dio paso a un proceso de descentralización a una escala más baja: la local. La descentralización interna se erige con el objetivo de mejorar la administración y las competencias de los gobiernos locales, un proceso que, aunque lento, ha favorecido las ciudades, adaptándose al contexto de cada una. (Universidad del Norte, s.f.).

La descentralización, además, trajo consigo una redistribución del poder y dotó de mayor autonomía a los territorios; sin embargo, el surgimiento de grandes urbes ha afectado la forma en la cual el Estado llega a escalas más locales. Por ello, a través de

[Handwritten signatures and marks]



ALCALDÍA DE
SANTIAGO DE CALI

procesos descentralizadores se les ha otorgado a algunas entidades territoriales competencias para subdividir sus territorios y asignar autoridades diferentes a los alcaldes y concejos.

Con la Ley 1617 de 2013 se establecen nuevas reglas que ayudan a configurar la descentralización interterritorial y les brinda atribuciones directas a las juntas administradoras locales, asignando competencias más específicas y dándoles un papel más importante dentro de los Distritos.

La descentralización administrativa se manifiesta a partir de la distribución de competencias y funciones administrativas entre las autoridades distritales y locales bajo los siguientes criterios generales:

- ✓ La asignación de competencias a las autoridades locales buscará un mayor grado de eficiencia en la prestación de los servicios.
- ✓ El ejercicio de funciones por parte de las autoridades locales deberá implementar las metas y disposiciones del Plan General de Desarrollo.
- ✓ En la asignación y delegación de atribuciones deberá evitarse la duplicación de funciones y organizaciones administrativas.
- ✓ No podrán fijarse responsabilidades sin previa asignación de recursos necesarios para su atención.

Por último, la dimensión fiscal de la descentralización otorga a las Juntas Administradoras Locales la capacidad de contar con los recursos necesarios para invertir en proyectos a través del Fondo de Desarrollo Local, el cual tendrá un patrimonio autónomo, personería jurídica y cuyo ordenador del gasto será el Alcalde Local.

De esta manera, la descentralización a esta escala permite un mayor nivel de autonomía al contar con recursos, responsabilidades y autoridades propias que juegan un papel importante en la resolución de necesidades de la población de cada localidad.

FUNDAMENTOS DE DERECHO - DISTRITOS EN COLOMBIA

La Constitución Política de 1991 en su artículo 286 confirió la categoría de entidad territorial a los Distritos, mantuvo el régimen y carácter de Cartagena de Indias y Santa Marta (Art. 328) y ratificó la ciudad de Bogotá como la Capital de la República, pasando de ser Distrito Especial a Distrito Capital (Arts. 322 a 327). Así, con la nueva categorización como entidad territorial, los Distritos adquirieron autonomía y descentralización en su gestión, teniendo como derechos:

1. Gobernarse por autoridades propias
2. Ejercer las competencias que les correspondan
3. Administrar los recursos y establecer los tributos necesarios para el cumplimiento de sus funciones
4. Participar en las rentas nacionales (Artículo 287 de la CN/91).

Este reconocimiento a la autonomía de las entidades territoriales estaba armonizado con el modelo descentralizado acogido por la Constitución Política, y con criterios de eficiencia fiscal y administrativa, que se veían reflejados en un traslado de competencias y recursos desde los niveles superiores de gobierno hacia los inferiores. Para este fin, la ley dotó a las Entidades de los instrumentos necesarios para dirigir apropiadamente su territorio, incluyendo herramientas de organización que les permitiría ejercer de manera efectiva la función administrativa, mediante los criterios de descentralización, delegación y desconcentración, instituidos en el Artículo 209 de la Carta Magna.

Cabe resaltar que, conforme a la Constitución en su Artículo 311, la organización del desarrollo del territorio más que un asunto optativo, se convirtió en un deber de los



ALCALDÍA DE
SANTIAGO DE CALI

municipios (y de los Distritos como municipios con régimen especial), al ser la entidad fundamental de la división político-administrativa del Estado.

Para el año 1994 la Ley Orgánica de Planes de Desarrollo (Ley 152, 1994), señaló que, en materia de la organización del territorio, el Gobierno Nacional y los departamentos tendrían la obligación de brindar las orientaciones y el apoyo técnico necesario para que los municipios y distritos elaborarán sus respectivos planes de ordenamiento territorial. Fue así como la Ley 388 de 1997, atendiendo las disposiciones de la Ley 152 de 1994, estableció mecanismos para que, en el ejercicio de su autonomía, los municipios y distritos puedan **"promover el ordenamiento de su territorio**, el uso equitativo y racional del suelo, la preservación y defensa del patrimonio ecológico y cultural, y la prevención de desastres en asentamientos de alto riesgo, así como la ejecución de acciones urbanísticas eficientes" (Art. 2 de la Ley 388 de 1997) (Negrilla fuera del texto original). Así, definió el ordenamiento del territorio municipal y distrital como: "(...) un conjunto de acciones político-administrativas y de planificación física concertadas (...) en orden a disponer de instrumentos eficientes para orientar el desarrollo del territorio bajo su jurisdicción y regular la utilización, transformación y ocupación del espacio, de acuerdo con las estrategias de desarrollo socioeconómico y en armonía con el medio ambiente y las tradiciones históricas y culturales" (Art. 5 de la Ley 388 de 1997) confiriendo así, al Distrito Capital y a los Distritos Especiales, diversos instrumentos normativos para la planificación e intervención del territorio.

El Decreto 879 de 1998 "Por el cual se reglamentan las disposiciones referentes al ordenamiento del territorio municipal y distrital y a los planes de ordenamiento territorial", en concordancia con la Ley 388 de 1997, estableció en su Artículo 4 que en los procesos de formulación y ejecución del ordenamiento territorial "(...) las administraciones municipales, distritales y metropolitanas fomentarán la concertación entre los intereses sociales, económicos y urbanísticos mediante la participación de los ciudadanos y sus organizaciones"; convirtiendo en un asunto preceptivo la acción de involucrar dentro de las acciones que concurren en la planificación del territorio, las apreciaciones de los diferentes actores involucrados en él.

En el año 2001, mediante la promulgación de la Ley 715 que crearía el Sistema General de Participaciones (SGP), se determinaron los recursos y competencias que tenían las entidades territoriales –departamentos, distritos y municipios- para organizar, principalmente, la prestación de los servicios de educación y salud (Ley 715 de 2001). En esta ley, se realizaron asignaciones especiales al Distrito Capital considerando la particularidad de su naturaleza.

En el año 2002 es expedido el Estatuto Político, Administrativo y Fiscal, de los Distritos Especiales de Barranquilla, Santa Marta y Cartagena de Indias (Ley 768 de 2002), cuyo objeto era dotar "(...) de las facultades, instrumentos y recursos que les permitan cumplir las funciones y prestar los servicios a su cargo (...)" (Artículo 1 de la Ley 768 de 2002). En este estatuto, en torno a la organización política y administrativa de los distritos en cuestión, se menciona que: "Los distritos especiales que cuenten con una población mayor de seiscientos mil (600.000) habitantes, estarán divididos en máximo 3 localidades, definidas como divisiones administrativas **con homogeneidad relativa desde el punto de vista geográfico, cultural, social y económico.**" (Artículo 3 de la Ley 768 de 2002) (Negrilla fuera del texto original).

El 6 de julio de 2007, se categoriza las ciudades de Buenaventura y Tumaco como Distritos Especiales, Industriales, portuarios, biodiversos y Ecoturísticos, la ciudad de Popayán como Distrito Especial Ecoturístico, Histórico y Universitario, la ciudad de Tunja como Distrito Histórico y Cultural, el municipio de Turbo como Distrito Especial y la ciudad de Cúcuta como Distrito Especial Fronterizo y Turístico (Acto Legislativo No. 2, 2007). No obstante, en el año 2009 la Corte Constitucional declaró la inexecutable los Distritos Especiales de Tumaco, Popayán, Tunja, Turbo y Cúcuta, debido al desconocimiento del principio de consecutividad y de identidad relativa en trámite legislativo (Sentencia C-033, 2009).

Posteriormente es expedida la Ley 1454 de 2011 la cual, con el fin de dictar normas orgánicas para el ordenamiento del territorio, estableció los principios rectores del



ALCALDÍA DE
SANTIAGO DE CALI

Ordenamiento Territorial, definió un marco institucional e instrumentos fundamentales para el proceso de desarrollo territorial, determinó las competencias en esta materia tanto de la Nación, como de los departamentos, Distritos y municipios, y estableció normas generales para la organización territorial. De acuerdo con este documento, la finalidad del ordenamiento territorial es promover la capacidad de las entidades e instancias de integración territorial, de **descentralizar, planear, gestionar y administrar sus propios intereses**, y fomentar el **traslado de competencias y decisiones** de los órganos centrales hacia el nivel territorial pertinente, con la correspondiente asignación de recursos (Ley 1454 de 2011).

Así, esta ley introduce como norma en materia de ordenamiento para todos los distritos, la división del territorio distrital en localidades "(...) **de acuerdo a las características sociales de sus habitantes** (...)" (Artículo 29 Ley 1454 de 2011) (Negrilla fuera del texto original), y la atribución de competencias y funciones administrativas, al tiempo que abre la posibilidad para que se constituyan como áreas metropolitanas "(...) siempre que existan unas relaciones físicas, sociales y económicas que den lugar al conjunto de dicha característica y coordinar el desarrollo del espacio territorial integrado por medio de la racionalización de la prestación de sus servicios y la ejecución de obras de interés metropolitano (...)" (Artículo 29 Ley 1424 de 2011).

En el año 2013 es expedido el Régimen para los Distritos Especiales, el cual contiene las disposiciones que conforman el Estatuto Político, Administrativo y Fiscal de los distritos, definiéndolos como entidades territoriales organizadas, que se encuentran sujetos a un régimen especial, en virtud del cual gozan de facultades especiales diferentes a las de los demás municipios del país (Ley 1617, 2013). De acuerdo con el Artículo 8 de dicha Ley, se establece como condiciones para la formación de nuevos distritos en el país, que los municipios cuenten por lo menos con seiscientos mil habitantes, o que se encuentren ubicados en zonas costeras, tengan potencial para el desarrollo de puertos o para el turismo y la cultura, sea municipio capital de departamento o fronterizo.

Adicionalmente, se necesita obtener concepto previo y favorable sobre la conveniencia de crear el nuevo distrito, presentado conjuntamente entre las Comisiones Especiales de Seguimiento al Proceso de Descentralización y Ordenamiento Territorial del Senado de la República y la Cámara de Representantes, y la Comisión de Ordenamiento Territorial como organismo técnico asesor, concepto que será sometido a consideración de las Plenarias del Senado de la República y de la Cámara de Representantes, respectivamente. Además, se debe contar con el concepto previo y favorable de los respectivos concejos municipales.

En términos de la organización político administrativa de los Distritos, la Ley 1617 de 2013 retoma lo contemplado para el Distrito Capital en el Artículo 322 de la Constitución de 1991, y para los Distritos Especiales de Barranquilla, Santa Marta y Cartagena en el Artículo 3 de la Ley 768 de 2002, estipulando que "Los distritos estarán divididos en localidades, de acuerdo con las características sociales de sus habitantes, con homogeneidad relativa desde el punto de vista geográfico, social, cultural y económico" (Artículo 34 Ley 1617 de 2013). De igual forma, recoge los criterios definidos por el Decreto 1421 de 1993 que dicta el régimen especial para el Distrito Capital de Santa Fe de Bogotá, y determina que el concejo distrital, a iniciativa del alcalde distrital, **señalará a las localidades su denominación, límites y atribuciones administrativas**, y dictará las demás disposiciones que fueren necesarias para su organización y funcionamiento, teniendo en cuenta: "(...) 1. La cobertura de los servicios básicos, comunitarios e institucionales, y 2. Las características sociales de sus habitantes y demás aspectos que identifiquen las localidades." (Artículo 37 Ley 1617 de 2013).

Como se puede apreciar, la Ley 1617 de 2013 enfatiza la importancia de las variables de cobertura de servicios básicos, y la relevancia de la homogeneidad geográfica, social, cultural y económica para la definición de las localidades. Así, expresa como propósitos de dicha división político administrativa de los Distritos Especiales en localidades, garantizar: que las comunidades que residan en ellas se organicen, se expresen institucionalmente y que contribuyan al mejoramiento de sus condiciones y calidad de vida; que exista participación efectiva de la ciudadanía en la dirección,



ALCALDÍA DE
SANTIAGO DE CALI

manejo y prestación de los servicios públicos, la construcción de obras de interés común y el ejercicio de las funciones que correspondan a las autoridades; que a las localidades se les pueda asignar algunas funciones, como la construcción de las obras y la prestación de los servicios; que las localidades se puedan descentralizar territorialmente y desconcentrar la prestación de los servicios; y que haya un adecuado desarrollo de las actividades económicas y sociales que se cumplan en cada una de ellas (Artículo 35 Ley 1617 de 2013).

De este recorrido normativo en torno a las posibilidades de división político administrativa que tiene Santiago de Cali como Distrito Especial, puede concluirse que la aplicación del modelo de planeación territorial basada en los principios de autonomía y descentralización que vienen del Gobierno Central, le confiere, como entidad territorial de orden distrital, instrumentos de administración y financiación que pueden potenciar la eficiencia en el cumplimiento de metas, programas y proyectos, en su nueva calificación como "municipio especial".

Posterior a la expedición de la Ley 1617 de 2013, se otorgó la categoría de Distritos Especiales a Riohacha como Distrito Especial, Turístico y Cultural (Ley 1766 de 2015), a Santa Rosa de Mompox como Distrito Especial, Turístico, Cultural e Histórico de Colombia (Ley 1875 de 2017), a Tumaco como Distrito Especial, Industrial, Portuario, Biodiverso y Ecoturístico (Acto legislativo No. 2 de 2018), y, recientemente, a Santiago de Cali como Distrito Especial, Deportivo, Cultural, Turístico, Empresarial y de Servicios (Ley 1933 de 2018).

Cabe resaltar que sobreponiendo lo dispuesto en el párrafo transitorio del Artículo 37 de la Ley 1617 de 2013, el cual hacía referencia a un plazo de 12 meses para las administraciones distritales de Buenaventura y Santa Marta en la definición de la denominación, límites y atribuciones administrativas de las localidades, así como las demás disposiciones que fueren necesarias para su organización y funcionamiento; se replica el plazo establecido en los distritos especiales categorizados con posterioridad a la expedición de la Ley, como es el caso de Santiago de Cali, para la presentación ante el Concejo de la propuesta de delimitación de las localidades que determinarán la nueva división territorial distrital.

DIVISIÓN DEL DISTRITO: ESCENARIOS DE DELIMITACIÓN DEL TERRITORIO

El Departamento Administrativo de Planeación, la Secretaría de Gobierno desde donde se gerencia el Proyecto "Cali Distrito" y la "Alianza de Universidades para el Desarrollo Urbano y Regional con Equidad", trabajaron en la construcción de una propuesta de delimitación de localidades como producto de lo ordenado en la Ley 1933 de 2018, conforme a la cual el Distrito Especial debe acogerse al régimen normativo contenido en la Ley 1617 de 2013.

En el marco de este proceso se adelantaron ejercicios técnicos desde finales de 2018 con el fin de proponer una división territorial acorde con las condiciones y necesidades de la ciudad y acatando los criterios legales para su definición. Para ello, los escenarios de participación y concertación consistieron en lo siguiente:

- ✓ Mesas de trabajo con entidades y grupos de interés
- ✓ Talleres de participación ciudadana con líderes comunitarios, sectores y comunidad en general
- ✓ Realización de grupos focales con actores de la zona rural y periurbana
- ✓ Recepción de propuestas a través de radicación física en la ventanilla única de atención al ciudadano

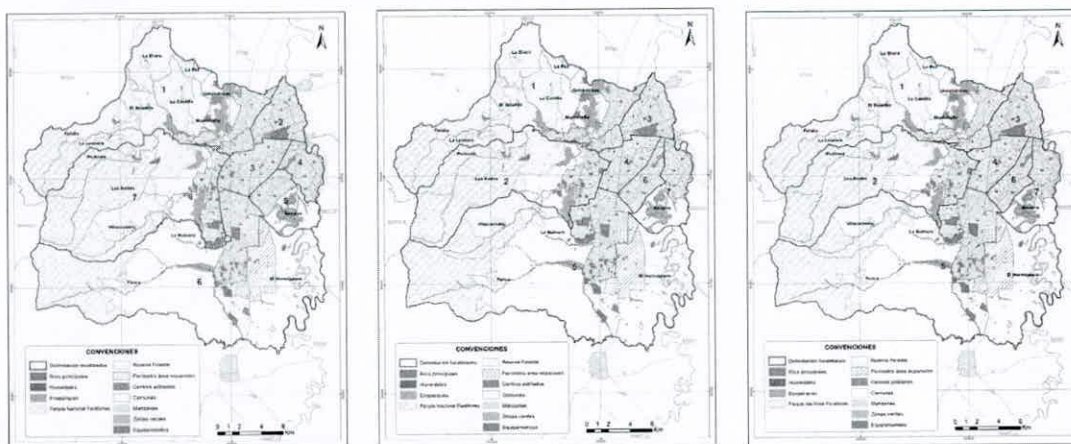


Más de 100 espacios en total para la construcción colectiva y la socialización final

En consecuencia, se partió de criterios como la articulación de los escenarios con la visión prospectiva del Acuerdo 0373 de 2014 - Plan de Ordenamiento Territorial de Santiago de Cali y sus instrumentos complementarios; la integración de los barrios y las veredas como las unidades básicas para hacer el ejercicio; el reconocimiento de las dinámicas urbanas, rurales y urbano rurales; la apuesta por conformar un territorio policéntrico que permita la desconcentración de los servicios y el empleo; la construcción de escenarios bajo un principio de racionalidad administrativa y fiscal; la distribución poblacional balanceada como mecanismo para el logro de buenos indicadores de gestión; el reconocimiento de las características sociales de la población; la valoración de los servicios ecosistémicos y la conformación de territorios múltiples que permitan la convivencia de población con diferentes condiciones socioeconómicas en ámbitos con oferta diferenciada de servicios sociales e infraestructura pública.

A partir de estos criterios, de las observaciones recogidas en las diferentes mesas de trabajo donde se expusieron los ejercicios iniciales realizados por el Departamento Administrativo de Planeación, y de un trabajo mancomunado con la Alianza de Universidades para el Desarrollo Urbano y Regional: Universidad ICESI y Universidad San Buenaventura, se construyeron tres escenarios de delimitación de localidades.

Escenarios para la estrategia de participación ciudadana



Fuente: DAPM y Alianza de Universidades para el desarrollo urbano y regional:
Universidad ICESI y Universidad San Buenaventura



ALCALDÍA DE
SANTIAGO DE CALI

Estos escenarios fueron la base para el despliegue de una metodología de participación ciudadana que se puso en marcha en abril de 2019, con el acompañamiento de la Universidad del Valle como facilitadora del proceso.

Las observaciones y recomendaciones recogidas en el proceso de participación ciudadana y en diferentes canales dispuestos por la Alcaldía para la recepción de propuestas, fueron la base para la construcción de un escenario concertado que recoge importantes aportes recibidos, cumpliendo con las directrices señaladas en la Ley. Este proceso fue también útil para decantar los criterios puestos en consideración por la Alcaldía, llegando a consolidar un soporte conceptual sólido y coherente con el marco normativo y con las particularidades propias del territorio de Santiago de Cali.

Principios, marco legal, criterios y visión prospectiva

Como primer ejercicio, para la delimitación del escenario concertado se hizo una revisión de la retroalimentación sobre los criterios de delimitación puestos en consideración en los talleres de participación ciudadana y grupos focales. En estos se señaló muy oportunamente la inclusión de instrumentos de gestión ambiental como un aspecto clave a tener en cuenta en la delimitación de las localidades. Igualmente se hizo hincapié en que a pesar de que la Ley 1617 de 2013 se señalaba que para realizar este ejercicio se debía tener en cuenta la dimensión cultural, esta no era muy visible en los ejercicios presentados.

Por otra parte, otro de los grandes aportes en los talleres de participación ciudadana y grupos focales fue el de incluir las cuencas como criterio para la delimitación de las localidades, sin embargo, no vistas solamente desde su dimensión ambiental, sino también desde su función socioeconómica. Es aquí cuando toma fuerza el concepto de cuenca funcional para la afinación del escenario concertado.

Así mismo, se hace una clasificación más detallada de ese listado de criterios, distinguiendo el carácter de cada uno de los postulados allí incluidos, lo cual es muy importante para guiar el ejercicio final. En este orden de idea se diferencia del listado inicial aquellos elementos que corresponden a "principios orientadores", entendiendo como principio la "base, origen, razón fundamental sobre la cual se procede discuriendo en cualquier materia" (RAE 2019).

Igualmente se reconoce que algunos de los "criterios" corresponden con un marco legal que es determinante en la delimitación de las localidades, y que no puede ser desconocido en el ejercicio. También se decantan los postulados que realmente corresponden con criterios de delimitación, entendidos como aquellos aspectos que orientaron el discernimiento de las variables para comprender el territorio de Santiago de Cali y proceder a reconocer las similitudes y diferencias de las diferentes zonas que lo componen.

Por último, se señalan los fines, los elementos que, si bien no corresponden con la realidad del territorio hoy, si representan esa visión prospectiva que debe contribuir a alcanzar el ejercicio de administrar a Santiago de Cali de manera diferente.



ALCALDÍA DE
SANTIAGO DE CALI

Principios, marco legal, criterios y visión prospectiva

Principios orientadores	Marco legal	Criterios delimitación	Visión prospectiva (Fines)
Racionalidad administrativa y fiscal: las localidades deben facilitar la coordinación de todas las dependencias de la Alcaldía y el modelo debe ser financiable (sostenible) en el largo plazo. Bastantes localidades aumentan riesgos de descoordinación y disparan los costos de funcionamiento.	Instrumentos de ordenamiento, planeación y de gestión ambiental, rural y urbana son determinantes en la delimitación de las localidades.	Barrios y veredas como unidades espaciales básicas. Los barrios y veredas serán puntos de referencia importantes para integrar localidades.	Distrito policéntrico: la integración de localidades buscará facilitar la generación de nuevos "centros" y la disminución de la "concentración de servicios en el centro tradicional", así como generar un equilibrio en la oferta de infraestructuras: servicios públicos, equipamientos, espacio público, vías.
Distribución poblacional balanceada: se busca integrar localidades similares en cuanto a su tamaño poblacional para gobernar de forma eficiente.	Homogeneidad relativa: en cumplimiento de la Ley 1617 de 2013, las localidades deben delimitarse teniendo en cuenta la homogeneidad relativa desde el punto de vista social, económico, geográfico y cultural.	Características sociales, económicas y culturales de la población: la delimitación se hace de acuerdo con las características sociales, económicas y culturales de la población.	Territorios integrados: cada una de las localidades buscará integrar población con condiciones sociales, económicas y culturales diversas, permitiendo el encuentro ciudadano para que se conviertan en escenarios de inclusión y representación de diferentes miradas sobre el territorio.
		Cuencas y subcuencas funcionales: las cuencas y subcuencas funcionales permiten una lectura socioambiental del territorio para la delimitación de las localidades.	
		Provisión de servicios ecosistémicos: para la delimitación de las localidades se debe asegurar la provisión de servicios ecosistémicos en cada territorio: apoyo, abastecimiento y regulación.	

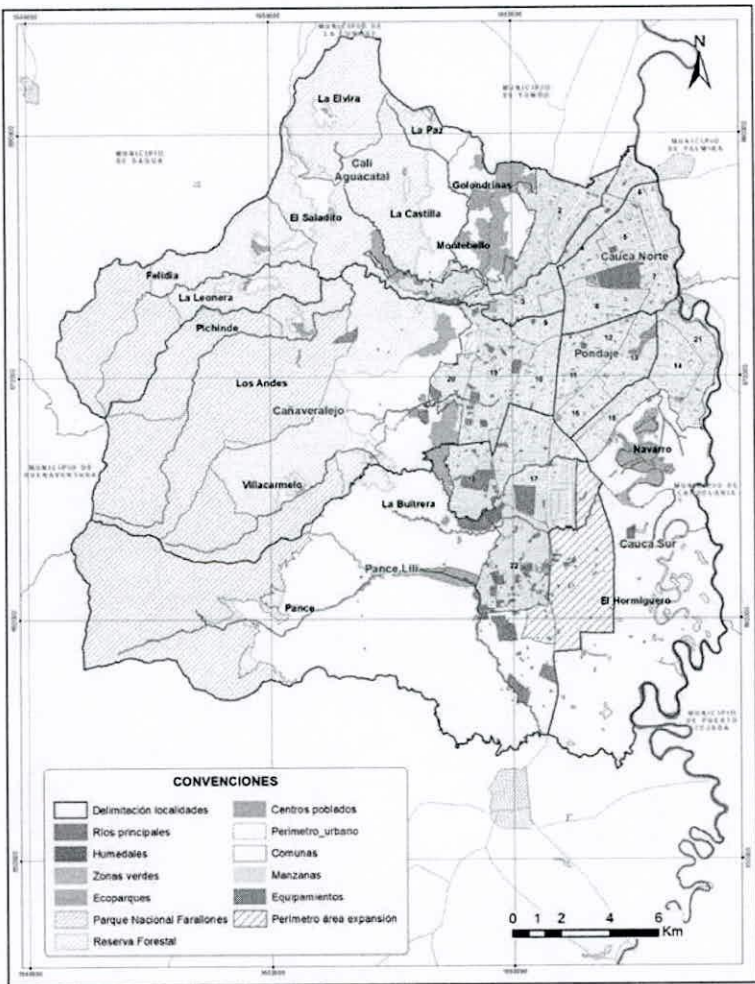
		Dinámicas ciudad-ciudad, dinámicas campo-campo, y dinámicas ciudad-campo: las dinámicas ente barrios, las dinámicas funcionales rurales y las interacciones urbano-rurales determinarán la integración de localidades.	
--	--	--	--

Fuente: DAPM 2019, con aportes de los procesos de participación ciudadana, la Alianza de Universidades para el Desarrollo Urbano y Regional con Equidad, DAGMA, Fundación Ríos y Ciudades y Propacífico

Número y denominación de las localidades propuestas

El escenario concertado consiste en seis localidades, cuatro urbano-rurales y dos urbanas, denominadas Cali-Aguacatal, Cauca Norte, El Pondaje, Cauca Sur, Pance Lili y Cañaveralejo, cuyos límites se muestran en el siguiente mapa.

Localidades Escenario concertado



Fuente: DAPM 2019, con aportes de los procesos de participación ciudadana, la Alianza de Universidades para el Desarrollo Urbano y Regional con Equidad, DAGMA y Fundación Ríos y Ciudades

La toponimia de las localidades que componen al distrito está basada en elementos que recojan el sentir de la comunidad sobre sus espacios de vida y que a la vez permitan consolidar una visión de futuro compartido. Es así que los nombres de las localidades



ALCALDÍA DE
SANTIAGO DE CALI

se fundamentan en algunas de sus fuentes hídricas, como testigos de las interdependencias entre lo urbano y lo rural, como fuente básica de vida, como elementos que nos conectan con la base ecosistémica.

Así, Cali Aguacatal, usa el nombre de los dos ríos que atraviesan la localidad y que han modelado el trazado urbano de la ciudad desde sus inicios en la zona noroccidental.

Cauca Norte, busca que Santiago de Cali se vuelque nuevamente al río Cauca como su principal fuente de agua, a manera de elemento geográfico que configura el paisaje de la ciudad y que la conecta con su entorno regional.

El Pondaje evoca los humedales presentes en esta zona, que tienen gran potencial ambiental y de recreación, para el mejoramiento de la calidad de vida en esta zona. Cauca Sur, nuevamente es una apuesta por reconocer el río Cauca como elemento vital para el futuro de Santiago de Cali.

Cañaveralejo, evoca una de las fuentes hídricas más impactadas por la acción humana en Santiago de Cali, razón por la cual este nombre busca ponerlo en valor apuntando a su recuperación.

Pance Lili, son ríos que atraviesan la localidad, parte importante de la memoria cultural y ambiental del territorio de Santiago de Cali.

El soporte de el trabajo realizado para la delimitación de las localidades se amplía en el Documento técnico de Soporte construido por el Departamento Administrativo de Planeación, el cual se anexa a la presente iniciativa.

Límites de las localidades

Localidades	Límites	
Cali-Aguacatal	Norte	Límite Santiago de Cali con Municipios de Yumbo y La Cumbre
	Oriente	Río Cauca desde la desembocadura del río Cali hasta la carrera 1 (Paso del Comercio); carrera 1 desde el Paso del Comercio hasta la vía férrea; vía férrea desde la carrera 1 hasta la carrera 15
	Sur	Carrera 15 desde la vía férrea hasta la calle 5; calle 5 desde la carrera 15 hasta la carrera 23; límite sur barrio Libertadores, límite sur barrio Navarro-La Chanca, siguiendo por la avenida Circunvalar hasta el límite sur de los barrios Arboledas, Santa Teresita, Sector Bosque Municipal, Terrón Colorado y Vista Hermosa; continuando por el límite sur de los corregimientos El Saladito y La Leonera hasta el perímetro occidental de Santiago de Cali.
	Occidente	Límite Santiago de Cali con Municipio de Dagua
Cauca Norte	Norte	Carrera Primera desde la vía férrea hasta el río Cauca (paso del Comercio)
	Oriente	Río Cauca desde carrera primera (paso del Comercio) hasta límite sur del barrio Puerto Mallarino
	Sur	Límite sur de los barrios Puerto Mallarino, Urbanización del Ángel del Hogar, Siete de Agosto, siguiendo por la autopista Sur hasta la vía férrea.



ALCALDÍA DE
SANTIAGO DE CALI

	Occidente	Vía férrea desde la carrera 1 hasta la carrera 15
El Pondaje	Norte	Autopista Sur desde vía férrea hasta el borde sur del barrio Siete de Agosto
	Oriente	Calle 73 entre límite norte del barrio Charco Azul hasta carrera 28D - Troncal de Aguablanca.
	Sur	Calle 72Y entre carrera 28D y carrera 29, calle 48 entre carrera 29 y carrera 50, Canal CVC - Sur (carrera 50) entre calle 48 y vía férrea .
	Occidente	Vía férrea entre carrera 50 y carrera 15
Cauca Sur	Norte	Límite norte de la Planta de Tratamiento
	Oriente	Límite de Santiago de Cali con los municipios de Candelaria y Puerto Tejada
	Sur	Límite de Santiago de Cali con el municipio de Jamundí.
	Occidente	Vía Cali Jamundí desde límite con municipio de Jamundí hasta límite sur zona de Expansión Corredor Cali Jamundí, siguiendo el borde de la zona de Expansión Corredor Cali Jamundí hasta el Canal CVC Sur, canal CVC Sur hasta la calle 48.
Pance- Lili	Norte	Desde límite Santiago de Cali con los municipios de Buenaventura y Jamundí, siguiendo bordeando por el límite norte del corregimiento de Pance y de las veredas El Rosario, Buitrera Cabecera hasta el límite norte del Ecoparque de La Bandera, hasta la quebrada El Ocho, siguiendo aguas abajo por la Quebrada El Ocho hasta la quebrada La Guillermina, siguiendo aguas abajo hasta el límite norte del barrio Los Chorros, siguiendo por el límite norte del barrio Caldas, siguiendo hacia el sur por la calle 5 hasta la intersección con la Autopista Sur, siguiendo hacia el norte por la Autopista Sur desde la intersección con la calle 5 hasta la carrera 50; carrera 50 desde la autopista Sur hasta la vía férrea.
	Oriente	Carrera 50 (Canal CVC - Sur) entre vía férrea y río Lili, borde oriental zona de Expansión Corredor Cali Jamundí hasta vía Puerto Tejada; desde la vía Puerto Tejada por el límite sur de la zona de Expansión Corredor Cali Jamundí hasta la vía Cali Jamundí; vía Cali Jamundí desde el límite sur zona de Expansión Corredor Cali Jamundí hasta el perímetro sur de Santiago de Cali.
	Sur	Límite Santiago de Cali con el municipio de Jamundí.
	Occidente	Límite Santiago de Cali con los municipios de Buenaventura y Jamundí.



ALCALDÍA DE
SANTIAGO DE CALI

Cañaveralejo	Norte	Límite norte de los corregimientos de Pichindé y Los Andes hasta el perímetro urbano, bordeando el límite sur de los barrios Arboledas, San Antonio, Navarro La Chanca y Libertadores; calle 5 desde carrera 23 hasta la carrera 22; carrera 15 desde calle 5 hasta la vía férrea.
	Oriente	Vía férrea desde carrera 15 hasta carrera 50
	Sur	Carrera 50 desde vía férrea hasta la autopista Sur; autopista Sur desde carrera 50 hasta intersección calle 5; calle 5 desde intersección autopista Sur hasta carrera 67; siguiendo el borde del límite sur del barrio El Refugio y del sector Cañaveralejo- Guadalupe hasta el perímetro urbano; bordeando la quebrada la Guillermina el límite del ecoparque Cerro de La Bandera, bordeando el ecoparque Cerro de La Bandera hasta el río Meléndez; siguiendo por el límite norte de las veredas Buitrera cabecera y El Rosario y el Otoño; siguiendo por el límite norte del corregimiento de Pance hasta el perímetro de Santiago de Cali.
	Occidente	Límite Santiago de Cali con los municipios de Buenaventura y Dagua

RÉGIMEN DE TRANSICIÓN

Como se mencionó anteriormente, la distritalización debe verse como un proceso de cambio organizacional. Por lo tanto, es esencial establecer unos hitos para cumplir con el tránsito de municipio a distrito. En ese sentido, el proyecto de acuerdo que la Alcaldía de Cali ha puesto a consideración del Concejo contiene dos elementos centrales: el qué (marco normativo: número de localidades y la distribución de tareas), y; el cómo (plan de transición), el cual establece los pasos para hacer posible el cambio esperado. Una serie de hitos claros y concretos que deben cumplirse desde la aprobación del proyecto de acuerdo para lograr la exitosa transformación de la administración pública.

Al entrar en vigencia el presente proyecto de acuerdo y en la medida en que se cumplan cada uno de los hitos planteados en el plan de transición, el Distrito Especial Deportivo, Cultural, Turístico, Empresarial y de Servicios de Santiago de Cali entraría en funcionamiento en un 100% en enero de 2028. La transición es el periodo de alistamiento institucional durante el cual se deben dar los pasos determinantes para estructurar y lograr el cambio organizacional de gran envergadura del distrito especial. Por consiguiente, el plan de acción, que es parte integral del acuerdo, traza el camino responsable, ordenado y sistemático de fortalecimiento institucional de mediano y largo plazo que garantice la eficacia y la eficiencia en la gestión.

El proceso de preparación inicia tan pronto sea sancionado el Acuerdo en 2019 y culmina en enero de 2028. De esta manera los efectos presupuestales de la transformación en Distrito Especial no resultarán regresivos desde el punto de vista de la sostenibilidad fiscal y del cumplimiento de las normas de responsabilidad fiscal. Desde esta perspectiva, los próximos años serán vitales para reducir las inflexibilidades derivadas de las vigencias futuras y de los pagos del servicio de la deuda, para fortalecer las Secretarías de Hacienda y Planeación, y para realizar las inversiones requeridas en materia de infraestructura, las cuales se incorporarán en el Plan Financiero del Marco Fiscal de Mediano Plazo.



ALCALDÍA DE
SANTIAGO DE CALI

ANÁLISIS DEL COSTO FISCAL DE LA INICIATIVA – PLAN DE ACCIÓN

Teniendo en cuenta la aprobación de la Ley 1933 del año 2018, donde se categoriza la ciudad de Santiago de Cali como Distrito Especial, Deportivo, Cultural, Turístico, Empresarial y de Servicios, se dio inicio a una revisión financiera con el fin de determinar el impacto fiscal de la transición a Distrito Especial, la cual analiza las implicaciones del régimen administrativo y político establecido en la Ley 1617 del año 2013 "Por la cual se expide el régimen de Distritos Especiales". Es importante establecer el costo, las obligaciones y el tiempo para la implementación, teniendo en cuenta la adaptación de la infraestructura física, los procesos y procedimientos territoriales, administrativos y fiscales, así como el fortalecimiento del talento humano y las articulaciones necesarias para responder a una nueva estructura de administración de recursos en función de una efectiva prestación de servicios, en cumplimiento con el reparto de competencias y funciones establecido en el Artículo 38 de la mencionada ley.

"ARTÍCULO 38. REPARTO DE COMPETENCIAS. El Concejo Distrital, a iniciativa del Alcalde Distrital, hará la distribución de competencias y funciones administrativas entre las autoridades distritales y locales, teniendo en cuenta los principios de concurrencia, subsidiariedad y complementariedad, y los siguientes criterios generales:

1. La asignación de competencias a las autoridades locales buscará un mayor grado de eficiencia en la prestación de los servicios.
2. El ejercicio de funciones por parte de las autoridades locales deberá implementar las metas y disposiciones del Plan General de Desarrollo.
3. En la asignación y delegación de atribuciones deberá evitarse la duplicación de funciones y organizaciones administrativas.
4. No podrán fijarse responsabilidades sin previa asignación de los recursos necesarios para su atención."

La Ley 819 del año 2003, en su Artículo 7°. "Análisis del impacto fiscal de las normas, menciona: En todo momento, el impacto fiscal de cualquier proyecto de ley, ordenanza o acuerdo, que ordene gasto o que otorgue beneficios tributarios, deberá hacerse explícito y deberá ser compatible con el Marco Fiscal de Mediano Plazo.(...)".

Por lo anterior, en consistencia con la sostenibilidad fiscal lograda desde la culminación del Programa de Saneamiento Fiscal y Financiero de Santiago de Cali en octubre del año 2018 y el equilibrio fiscal programado en la estructura de ingresos y gastos del Plan Financiero 2020-2030 del Ente Territorial, se realizan las proyecciones en un ejercicio de planeación integral, que programa la distribución del ingreso para atender los gastos de funcionamiento, servicio de la deuda e inversión para la financiación de los planes de desarrollo en el mediano plazo.

En ese sentido, para la implementación de Cali Distrito Especial, se da inicio a un análisis técnico que establezca la capacidad financiera de asumir las necesidades institucionales y la estructura administrativa asociada a esta denominación, tal como lo dicta en su segunda parte el Artículo 7 de la Ley 819 del año 2003: "(...) Para estos propósitos, deberá incluirse expresamente en la exposición de motivos y en las ponencias de trámite respectivas los costos fiscales de la iniciativa y la fuente de ingreso adicional generada para el financiamiento de dicho costo.(...)".

Igualmente, en el análisis de la información se consideran las recomendaciones de la Comisión de Ordenamiento Territorial – COT desarrolladas en el marco de los proyectos de ley elaborados para la creación del Distrito de Santiago de Cali, incluidas

en los siguientes acuerdos:

- Acuerdo COT Nro. 04 de abril de 2015, para el proyecto de ley 054C de 2014, proyecto de ley 058S de 2014 y el proyecto de ley 068S de 2014.
- Acuerdo COT Nro. 005 de marzo de 2016 para el proyecto de ley 039S de 2015.
- Acuerdo COT Nro. 014 de diciembre de 2016 para los proyectos de ley 149S de 2016.

Es reiterativa la necesidad de evaluar la implementación en función del impacto fiscal tal como se menciona en los anteriores acuerdos COT. "En el marco del respeto por la autonomía territorial recomendar al Alcalde y al Concejo Municipal de Cali que de manera articulada se realice los análisis detallados requeridos y las propuestas administrativas, fiscales, financieras e institucionales que permitan crear las condiciones adecuadas para que la conversión en Distrito llegue a representar un verdadero instrumento para promover el desarrollo integral del territorio, la integración regional y el fortalecimiento de su articulación en el sistema de ciudades, para contribuir de esta manera al bienestar y mejoramiento de la calidad de vida de sus habitantes, atendiendo su diversidad étnica y cultural. En tal sentido se recomienda:

- a. Realizar un análisis detallado del impacto fiscal que generaría una nueva estructura administrativa del Municipio y los gastos de funcionamiento adicionales generados por las Alcaldías Locales, la creación de Fondos de Desarrollo Local, el pago de los ediles locales etc.
- b. Definir estrategias para el fortalecimiento institucional mediante una planeación integral, y de largo plazo, que permitan la articulación con entidades territoriales vecinas y con otras figuras orientadas a la planificación regional y el ordenamiento territorial previsto en la ley 1454 del año 2011."

En concordancia con lo anteriormente mencionado, la Subdirección de Finanzas Públicas realiza la simulación de escenarios futuros estimando un periodo de transición en el cual se desarrollarán una serie de inversiones necesarias para la implementación de las localidades. Las proyecciones realizadas en el Departamento Administrativo de Hacienda Municipal, consideraron lo dispuesto en las Leyes 617 y 819 de los años 2000 y 2003 respectivamente, igualmente, el equilibrio del Plan Financiero se programa ajustado a la Política de Gestión Presupuestal y Eficiencia del Gasto Público que debe conservar en el tiempo la capacidad de inversión del ente territorial, con el fin de preservar la solidez de su estructura financiera en el mediano plazo.

Figura 1

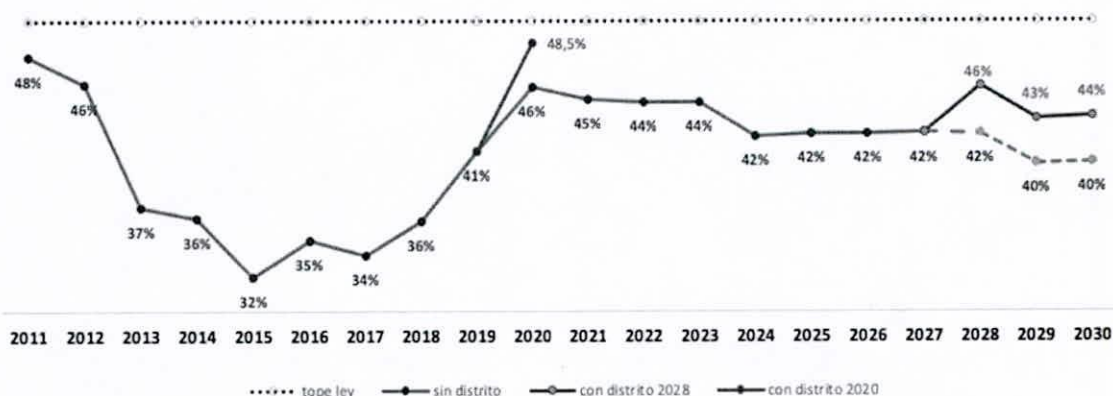


Figura 1. Indicador de ley 617 del año 2000.

Fuente: Departamento Administrativo de Hacienda 2019, cálculos propios.

La Figura 1 ilustra el comportamiento del indicador de la Ley 617 del año 2000, que relaciona los gastos de funcionamiento con los ingresos corrientes de libre destinación. Esta relación exige un cumplimiento en la gestión eficiente del gasto y la optimización de los recursos programados por la entidad territorial. Se estima que la implementación del Distrito Especial para el año 2020 genera un riesgo en la precitada ley el cual consiste en tener aumentos excesivos en el gasto y desbordar la capacidad de

[Firmas manuscritas]



ALCALDÍA DE
SANTIAGO DE CALI

financiación, además de reducir la capacidad de inversión con recursos propios lo cual es un factor clave para la calificación de riesgo y otros indicadores que reflejan la gestión responsable del ente territorial en eficiencia fiscal y orientación de recursos a la financiación del Plan de Desarrollo.

El análisis toma como referente el Plan Financiero del Marco Fiscal de Mediano Plazo 2020 – 2030 (como instrumento estratégico), en el cual se revisa la proyección de ingresos de la Entidad Territorial para el cumplimiento oportuno de las obligaciones en gastos de funcionamiento, pago del servicio de la deuda y la inversión. Los Planes de Desarrollo de las próximas administraciones deberán articularse para garantizar la sostenibilidad fiscal en aspectos coyunturales tales como:

- Indicadores de sostenibilidad fiscal, control del gasto y capacidad de endeudamiento. Ley 617 del año 2000, Ley 358 del año 1997, Ley 819 del año 2003.
- Seguimiento al cumplimiento de compromisos en el gasto de funcionamiento, inversión y servicio de la deuda.
- Acciones para el cumplimiento de las metas de recaudo de los impuestos municipales.
- Impacto fiscal de los acuerdos municipales sancionados en cada vigencia (vigencias futuras y políticas públicas).
- Impacto fiscal del rubro correspondiente a las sentencias y pasivos contingentes y exigibles (pasivos pensionales y las posibles fuentes de financiación para cumplir los compromisos conforme a la Ley 549 del año 1999).
- Seguimiento de la viabilidad financiera de las entidades descentralizadas.

A continuación se muestra las prelación vigentes que la Administración debe honrar para la sostenibilidad fiscal:

- ✓ Servicio de la deuda de los contratos de empréstito vigentes hasta el año 2023 por un monto de \$511 mil millones (COP).
- ✓ “Cierre de brecha” en la infraestructura educativa (cuyo monto al año 2019 asciende a los \$2,6 billones de pesos (COP) en el periodo de 2020 – 2032).
- ✓ Pasivo pensional asciende a \$2,7 billones de pesos (COP) para dar cumplimiento a la Ley 519 de 1999, se debe tener la provisión de recursos entre los años 2020 y 2030).
- ✓ Pasivos contingentes (por un monto de \$1,2 billones de pesos (COP) en el periodo 2020 – 2030).
- ✓ Fondo de Estabilización del Subsidio a la Demanda (asciende a \$1,4 billones de pesos (COP) en el periodo 2020 – 2030).
- ✓ Cubrimiento de las Políticas Públicas durante el mismo periodo (por un monto de \$2,8 billones de pesos (COP)).

En ese orden de ideas, se plantea un escenario en el Plan Financiero en el que se tendría un margen para la recomposición de los gastos en los agregados de funcionamiento e inversión que se requieren para la implementación de Cali Distrito Especial en la vigencia 2028, con el objetivo de reducir la presión en el gasto que ejercen las prelación vigentes. Adicionalmente, se requiere seguir el plan de acción 2020 – 2028 para la implementación del Proyecto de Cali Distrito especial que permitan una redistribución de los recursos en gastos de funcionamiento para dar paso a la nueva estructura de cargos y una nueva administración Distrital para el año 2028.



ALCALDÍA DE
SANTIAGO DE CALI

Se estima un periodo de transición para poner en marcha la estructura Distrital entre 2020 - 2028, dado que la simulación se realiza a partir del flujo de gastos aportados para la implementación del Distrito, se tiene en cuenta los gastos administrativos, operativos y otros gastos de funcionamiento, los recursos que se deben reorientar al Fondo de Inversión Local (10% de los Ingresos Corrientes de Libre Destinación), además de las obligaciones que se deben asumir en materia de salud que son trasladadas por la Gobernación del Valle del Cauca bajo la estructura distrital (Población Pobre no Asegurada y el componente de inspección, vigilancia y control).

Teniendo en cuenta los parámetros mencionados, se estima el costo de la implementación de Cali Distrito por valor de 194 mil millones (COP) contemplando 6 localidades. (Precios año 2020)

En referencia los componentes funcionales en la simulación de las localidades, es necesario aclarar que se requiere un periodo de transición (2020-2028) para la implementación del proyecto Cali Distrito Especial. En este periodo de transición deberán desarrollarse los estudios pertinentes que son requisito para la implementación de la Ley 1933 del año 2018 en el marco de las exigibilidades de la Ley 1617 del año 2013, en aspectos que tienen incidencia económica y por ende un impacto fiscal en temas como: delimitación del territorio en la gestión catastral y en la armonización con el nuevo Plan de Ordenamiento Territorial al año 2028; la asignación de competencias y funciones; la gestión administrativa y fiscal que tienen las localidades como recaudadores de ingresos por multas y sanciones económicas que impongan las Alcaldías Locales (Artículo 63 y 65 de la Ley 1.617 del año 2013), así como los aspectos fiscales y la responsabilidad que tienen las Alcaldías locales en la administración del gasto público como ejecutoras de presupuesto público conforme el Decreto 2388 del año 2015 (Ministerio de Hacienda y Crédito Público).

Por otra parte debe evaluarse el riesgo jurídico y la necesidad de una mayor capacidad de gestión en el Departamento Administrativo de Gestión Jurídica Pública, en el Departamento Administrativo de Hacienda y en la Secretaría de Gobierno para atender los Proyectos de Acuerdo conforme a la autonomía que otorga la mencionada ley a las Juntas Administradoras Locales y las Alcaldías Locales para presentar Proyectos de Acuerdo (Artículo 51 y 52 de la Ley 1617 del año 2013), sin previo estudio para la viabilidad fiscal por parte de la Alcaldía Distrital.

De igual manera, la implementación de Cali como Distrito Especial Deportivo, Cultural, Turístico, Empresarial y de Servicios, redimensiona el cumplimiento de las 17 políticas agrupadas en el Modelo Integrado de Planeación y Gestión (MIPG) (Departamento Administrativo de Función Pública, 2017), las cuales por criterios diferenciales son de estricto cumplimiento por parte de la Entidad Territorial. En ese sentido, es necesario realizar un inventario comparativo de la capacidad instalada por localidad con respecto a los servicios de salud, educación, seguridad, recreación y esparcimiento, entre otros, así mismo se debe evaluar las condiciones mínimas de funcionamiento que tendrán las edificaciones donde se ubicaran las Alcaldías Locales. Todo esto representa nuevos retos y gestiones de la Administración que deben ser cuantificados en relación a la infraestructura necesaria para la puesta en marcha del Distrito Especial.

En consecuencia, es necesario que los Planes de Desarrollo de la Administración durante los próximos dos periodos de gobierno, sean formulados teniendo en cuenta la



ALCALDÍA DE
SANTIAGO DE CALI

renovación, que necesariamente se debe realizar al Plan de Ordenamiento Territorial (POT), que tiene vigencia hasta diciembre del año 2027, de manera que permita integrar adecuadamente el plan de inversiones en armonía con la nueva estructura que se requiere para la implementación de las normas bajo las cuales opera la Distritalidad.

Para la articulación de estos planes (POT, Planes de Desarrollo y Plan Financiero) es pertinente establecer un proceso de transición puesto que el objetivo es alcanzar progresivamente las condiciones requeridas para la implementación del Distrito Especial, desde la infraestructura hasta el modelo de gestión establecida en la Política de Gestión Presupuestal y Austeridad del Gasto Público, para garantizar la sostenibilidad de las finanzas públicas en el largo plazo.

La propuesta de transición del presente documento se complementa con el Concepto "Documento de soporte de delimitación de las localidades Cali Distrito Especial" Radicado No. 20194240422661 emitido por el Departamento Administrativo de Planeación Nacional en lo referente al componente fiscal: "A pesar de los buenos indicadores, es importante tener en cuenta que convertir en Distrito a la Ciudad de Santiago de Cali tiene efectos sobre los gastos de funcionamiento del municipio, los cuales deben acotarse a las capacidades financieras de la entidad. La propuesta de la ciudad, de planear que esta transición se realice en el largo plazo con proyección al 2028, basado en un modelo de proyección fiscal y financiera enmarcado en el Marco Fiscal de Mediano Plazo - MFMP con el fin de garantizar un equilibrio en sus finanzas públicas, resulta una propuesta adecuada."

Así mismo, se resalta el Informe de Viabilidad Fiscal para la vigencia 2018, expedido por la Dirección General de Apoyo Fiscal del Ministerio de Hacienda y Crédito Público: Capítulo 5 – Fortalezas y Vulnerabilidades Fiscales en el cual analiza la estructura financiera de la Entidad Territorial frente al proyecto Cali Distrito Especial, las necesidades de preservar sostenibilidad fiscal como proceso rector y las simulaciones realizadas:

"De acuerdo con las simulaciones realizadas por el Departamento Administrativo de Hacienda Municipal, se requiere de un proceso de preparación de mediano plazo (hasta el año 2028) para que los efectos presupuestales de la Conversión en Distrito Especial no resulten regresivos desde el punto de vista de la sostenibilidad fiscal y del cumplimiento de las normas de responsabilidad fiscal. Desde esta perspectiva, los próximos años serán vitales para reducir las inflexibilidades derivadas de las vigencias futuras y de los pagos del servicio de la deuda, para fortalecer las Secretarías de Hacienda y Planeación, y para realizar las inversiones requeridas en materia de infraestructura (las cuales se incorporarán en el Plan Financiero del Marco Fiscal de Mediano Plazo).

Así, a juicio de la entidad, se garantizarían las condiciones financieras e institucionales para iniciar en 2028 la puesta en marcha integral del Distrito Especial. La Dirección General de Apoyo Fiscal ve como conveniente la implementación de un plan de transición que permita adecuar las acciones requeridas para que el nivel de avances de las transformaciones en cuanto a procesos, estructura, planta de personal y equipamiento físico y tecnológico inherentes a la distritalización, se den en un marco de disciplina fiscal."

Conveniencia del proyecto de Acuerdo

Teniendo en cuenta lo anteriormente expuesto se presenta ante la Honorable Corporación, en el Marco de la normatividad vigente, la presente iniciativa acordal la cual resulta conveniente dada la transformación de nuestra entidad territorial en Distrito Especial y el cual pretende dotar con vigencia material las disposiciones de la Ley 1933 de 2018 en completa concordancia con la Ley 1617 de 2013 y demás normas aplicables. Con esto, la conveniencia del proyecto de Acuerdo viene dada en razón a la debida aproximación de la comunidad a una equilibrada participación ciudadana en los territorios, dotando a las localidades con las instancias de decisión necesarias para la gestión eficiente de las funciones a su cargo y con ello contribuir a una prestación adecuada de los servicios que le corresponde a la entidad territorial.

[Firmas manuscritas]













ALCALDÍA DE
SANTIAGO DE CALI

Todo ello implica transformar el statu quo, de suerte que fruto del mismo ejercicio sea congruente con las realidades que emanan del ordenamiento jurídico. La consolidación de la distritalización de Santiago de Cali está subordinada a la expedición del presente proyecto acordal cuya significación en este proceso es imponderable y constituye el primer y más trascendental hito en la senda hacia la maduración del nuevo paradigma regional.

Proyecto de Acuerdo presentado por,


MAURICE ARMITAGE CADAVID
Alcalde Distrital de Santiago de Cali

Realizó:
Revisó:

Alejandro Becker Rojas - Contratista Secretaria de Gobierno 
María Carolina Valencia Gómez - Subdirectora de Doctrina y Asuntos Normativos 
Nayib Yaber Enciso - Director de Gestión Jurídica Pública
Efraín Quiñonez Bedoya - Subdirector de Finanzas Públicas
Patricia Hernández - Directora Administrativa de Hacienda 
Darío Cancelado - Subdirector de Desarrollo Integral 
Esperanza Forero Sanclemente - Subdirectora de Planificación del Territorio 
Elena Londoño - Directora Administrativa de Planeación 
Daniel Jair Chacón Belcazar - Subdirector de Gestión Organizacional 
Hugo Javier Buitrago Madrid - Director Departamento Administrativo de Desarrollo e Innovación Institucional 
Daniel Felipe López Sierra - Asesor Secretaría de gobierno 
Sonia Andrea Sierra Mancilla - Asesora Despacho Alcalde
Lina Sinisterra - Secretaria de Gobierno 



ALCALDÍA DE
SANTIAGO DE CALI
ANEXO No. 3
PLAN DE ACCIÓN

"POR EL CUAL SE DIVIDE EL TERRITORIO DEL DISTRITO ESPECIAL, DEPORTIVO, CULTURAL, TURÍSTICO, EMPRESARIAL Y DE SERVICIOS DE SANTIAGO DE CALI EN LOCALIDADES, SE ESTABLECE SU ORGANIZACIÓN, FUNCIONAMIENTO Y COMPETENCIAS Y SE DICTAN OTRAS DISPOSICIONES"

ANEXO No. 3 PLAN DE ACCIÓN DEL RÉGIMEN DE TRANSICIÓN DE LA IMPLEMENTACIÓN DE CALI COMO DISTRITO ESPECIAL														
ACCIONES	UNIDAD DE MEDIDA	INDICADOR DE PRODUCTO	META DE PRODUCTO	LÍNEA DE IMPLEMENTACIÓN EN AÑOS										ORGANISMO RESPONSABLE
				2019	2020	2021	2022	2023	2024	2025	2026	2027	2028	
Diseñar, construir y/o adecuar de seis Alcaldías Locales y seis juntas administradoras locales. (*)(**)	Porcentaje	Porcentaje de Alcaldías Locales y JAL realizadas	100%	0	10%	11%	12%	12%	13%	13%	14%	15%	0	Unidad Administrativa Especial de Gestión de Bienes y Servicios
Formular instrumentos de gestión contractual y de compras públicas para el funcionamiento de las Alcaldías locales	Porcentaje	Porcentaje de Instrumentos formulados	100%	0	0	0	0	0	0	0	0	0	100 %	Unidad Administrativa Especial de Gestión de Bienes y Servicios y Departamento Administrativo de Contratación Pública



ALCALDÍA DE
SANTIAGO DE CALI
ANEXO No. 3

PLAN DE ACCIÓN

“POR EL CUAL SE DIVIDE EL TERRITORIO DEL DISTRITO ESPECIAL, DEPORTIVO, CULTURAL, TURÍSTICO, EMPRESARIAL Y DE SERVICIOS DE SANTIAGO DE CALI EN LOCALIDADES, SE ESTABLECE SU ORGANIZACIÓN, FUNCIONAMIENTO Y COMPETENCIAS Y SE DICTAN OTRAS DISPOSICIONES”

Adecuar la arquitectura tecnológica empresarial para las alcaldías locales	Porcentaje	Porcentaje de la plataforma adecuada	100%	0	0	0	0	0	0	0	50%	50%	0	Departamento Administrativo de Tecnología de la Información y las Comunicaciones
Crear una Autoridad Ambiental Distrital	Número	Número de organismos creados	1	0	0	1	0	0	0	0	0	0	0	DAGMA
Adoptar la nueva estructura de los Departamento Administrativo de Hacienda y de Planeación para el fortalecimiento fiscal.	Porcentaje	Porcentaje de adopción de La nueva Estructura Implementada.	100%	0	0	100 %	0	0	0	0	0	0	0	Departamento Administrativo de Desarrollo e Innovación Institucional
Elaborar Estudio técnico para la estructura distrital.	Número	Número de estudios realizados	1	0	0	0	0	0	0	0	1	0	0	Departamento Administrativo de Desarrollo e Innovación Institucional



ALCALDÍA DE
SANTIAGO DE CALI
ANEXO No. 3

PLAN DE ACCIÓN

“POR EL CUAL SE DIVIDE EL TERRITORIO DEL DISTRITO ESPECIAL, DEPORTIVO, CULTURAL, TURÍSTICO, EMPRESARIAL Y DE SERVICIOS DE SANTIAGO DE CALI EN LOCALIDADES, SE ESTABLECE SU ORGANIZACIÓN, FUNCIONAMIENTO Y COMPETENCIAS Y SE DICTAN OTRAS DISPOSICIONES”

Adoptar la nueva estructura distrital, de acuerdo al estudio técnico	Porcentaje	Porcentaje de Implementación de la estructura distrital y local	100%	0	0	0	0	0	0	0	0	100	0	Departamento Administrativo de Desarrollo e Innovación Institucional
Implementar la nueva estructura distrital, de acuerdo al estudio técnico	Porcentaje	Porcentaje de Implementación de la estructura distrital y local	100%	0	0	0	0	0	0	0	0	0	100	Departamento Administrativo de Desarrollo e Innovación Institucional
Actualizar el estatuto orgánico de presupuesto frente a la distritalidad	Número	Número de actualizaciones realizadas	1	0	0	0	0	0	0	0	0	1	0	Departamento Administrativo de Hacienda
Iniciar la revisión y ajuste del Plan de Ordenamiento Territorial enmarcado en la condición distrital	Número	Número de Planes de Ordenamiento Territorial actualizados	1	0	0	0	0	0	0	0	0	0	1	Departamento Administrativo de Planeación



ALCALDÍA DE
SANTIAGO DE CALI
ANEXO No. 3

PLAN DE ACCIÓN

"POR EL CUAL SE DIVIDE EL TERRITORIO DEL DISTRITO ESPECIAL, DEPORTIVO, CULTURAL, TURÍSTICO, EMPRESARIAL Y DE SERVICIOS DE SANTIAGO DE CALI EN LOCALIDADES, SE ESTABLECE SU ORGANIZACIÓN, FUNCIONAMIENTO Y COMPETENCIAS Y SE DICTAN OTRAS DISPOSICIONES"

Coordinar con la registraduría las elecciones de las juntas administradoras locales	Porcentaje	Porcentaje del proceso electoral coordinado	100%	0	0	0	0	0	0	0	50%	50%	0	Secretaría de Gobierno
Asignar el 10% de ICLD a los Fondos de Desarrollo Local	Número	Número de asignaciones aprobadas	1	0	0	0	0	0	0	0	0	0	1	Departamento Administrativo de Hacienda
Crear Fondos de Desarrollo local en el sistema de gestión financiera administrativa territorial	Número	Número de fondos creados	6	0	0	0	0	0	0	0	0	6	0	Departamento administrativo de tecnologías de la información y las comunicaciones.
Crear Fondos de Desarrollo Local	Número	Número de fondos creados	6	0	0	0	0	0	0	0	0	0	6	Departamento Administrativo de Hacienda
Formular un Sistema de Inspección, Vigilancia y Control que tenga como enfoque la descongestión de actuaciones administrativas, y la inclusión y capacitación de las autoridades locales en la ejecución	Número	Número de sistemas formulados	1	0	0	1	0	0	0	0	0	0	0	Secretaría de Seguridad y Justicia



ALCALDÍA DE
SANTIAGO DE CALI
ANEXO No. 3
PLAN DE ACCIÓN

"POR EL CUAL SE DIVIDE EL TERRITORIO DEL DISTRITO ESPECIAL, DEPORTIVO, CULTURAL, TURÍSTICO, EMPRESARIAL Y DE SERVICIOS DE SANTIAGO DE CALI EN LOCALIDADES, SE ESTABLECE SU ORGANIZACIÓN, FUNCIONAMIENTO Y COMPETENCIAS Y SE DICTAN OTRAS DISPOSICIONES"

de sus funciones.														
Implementar el Sistema Distrital de Planeación articulado con Banco de Proyectos de Inversión (y "filiales" en localidades) y Fondos de Desarrollo Local, en los términos establecidos en la Ley 1617 de 2013.	Porcentaje	Porcentaje de implementación del sistema	100%	0	0	0	0	0	0	0	0	100 %	0	Departamento Administrativo de Planeación
Actualizar las instancias de coordinación según MIPG	Número	Sistema actualizado	1	0	0	1	0	0	0	0	0	0	0	Departamento Administrativo de Desarrollo e Innovación Institucional

(*) El presupuesto total programado para la actividad señalada es de \$28.647.326.627.

(**) El presupuesto programado para el año 2020 tiene una inversión de Tres Mil Millones que tendrá un incremento del 5% para cada vigencia siguiente.

Anexo 1

Coordenadas planas 'X' y 'Y'

Localidades Cali Distrito Especial

**Proyecto de Acuerdo "POR EL CUAL SE DIVIDE EL TERRITORIO DEL DISTRITO ESPECIAL,
DEPORTIVO, CULTURAL, TURÍSTICO, EMPRESARIAL Y DE SERVICIOS DE SANTIAGO DE
CALI EN LOCALIDADES, SE ESTABLECE SU ORGANIZACIÓN, FUNCIONAMIENTO Y
COMPETENCIAS Y SE DICTAN OTRAS DISPOSICIONES"**



ALCALDÍA DE
SANTIAGO DE CALI

ANEXO NO. 1 COORDENADAS PLANAS 'X' Y 'Y'

PROYECTO DE ACUERDO No. _____ DE 2019

"POR EL CUAL SE DIVIDE EL TERRITORIO DEL DISTRITO ESPECIAL, DEPORTIVO, CULTURAL, TURÍSTICO, EMPRESARIAL Y DE SERVICIOS DE SANTIAGO DE CALI EN LOCALIDADES, SE ESTABLECE SU ORGANIZACIÓN, FUNCIONAMIENTO Y COMPETENCIAS Y SE DICTAN OTRAS DISPOSICIONES"

CAUCA NORTE		
No.	COORD X	COORD Y
0	1066888,23	873256,11
1	1066845,38	873225,26
2	1066841,21	873222,27
3	1066827,32	873214,33
4	1066823,03	873211,39
5	1066821,04	873210,03
6	1066806,81	873205,07
7	1066725,68	873129,40
8	1066720,34	873121,88
9	1066714,02	873117,53
10	1066704,74	873110,07
11	1066694,63	873101,95
12	1066665,27	873081,74
13	1066653,77	873075,20
14	1066638,96	873066,77
15	1066604,92	873049,94
16	1066578,16	873037,40
17	1066578,06	873037,36
18	1066571,52	873037,03
19	1066553,22	873030,17
20	1066518,85	873016,82
21	1066512,57	873016,74
22	1066510,35	873016,72
23	1066504,14	873015,96
24	1066496,84	873011,49
25	1066474,56	872996,18
26	1066445,72	872980,64
27	1066396,40	872954,04
28	1066390,32	872948,04
29	1066381,32	872939,04
30	1066348,32	872885,04
31	1066314,32	872846,04
32	1066312,31	872843,04
33	1066303,31	872831,04
34	1066302,57	872828,95
35	1066298,31	872817,04
36	1066282,31	872776,05
37	1066278,31	872765,05
38	1066264,31	872729,05
39	1066259,31	872714,05
40	1066246,30	872689,05
41	1066244,30	872687,05
42	1066242,30	872685,05
43	1066239,30	872684,05
44	1066237,30	872682,05
45	1066231,30	872680,05
46	1066227,30	872680,05

47	1066224,30	872679,05
48	1066216,30	872678,05
49	1066170,30	872670,05
50	1066157,30	872668,05
51	1066148,30	872667,05
52	1066133,30	872664,06
53	1066128,30	872664,06
54	1066116,30	872662,06
55	1066014,30	872655,06
56	1065985,87	872653,65
57	1065979,42	872653,32
58	1065953,97	872652,05
59	1065950,15	872606,34
60	1065949,05	872601,41
61	1065949,05	872601,39
62	1065941,39	872599,38
63	1065912,18	872582,74
64	1065903,69	872580,02
65	1065896,90	872577,64
66	1065887,73	872574,59
67	1065879,58	872571,19
68	1065830,67	872551,16
69	1065819,46	872550,14
70	1065810,29	872546,74
71	1065806,56	872544,37
72	1065799,43	872538,59
73	1065762,94	872492,59
74	1065758,97	872486,50
75	1065750,77	872475,92
76	1065741,77	872470,89
77	1065729,60	872468,51
78	1065717,96	872468,78
79	1065701,07	872473,82
80	1065617,60	872535,49
81	1065589,13	872544,77
82	1065576,22	872549,40
83	1065559,34	872557,35
84	1065467,31	872594,43
85	1065450,10	872604,36
86	1065427,25	872614,96
87	1065356,87	872640,38
88	1065353,76	872640,46
89	1065334,56	872637,48
90	1065304,10	872627,88
91	1065234,25	872602,73
92	1065205,50	872591,39
93	1065200,76	872589,96
94	1065201,82	872592,27
95	1065201,60	872592,19

96	1064961,38	872507,15
97	1064960,91	872507,22
98	1064861,59	872474,22
99	1064807,37	872455,03
100	1064528,43	872356,32
101	1064451,49	872328,58
102	1064294,88	872272,12
103	1064115,77	872210,95
104	1064115,66	872211,28
105	1064108,45	872208,57
106	1064069,10	872195,02
107	1064012,26	872175,61
108	1064008,76	872174,67
109	1064008,64	872174,63
110	1063979,79	872164,50
111	1063629,62	872041,59
112	1063628,94	872041,36
113	1063410,99	871964,17
114	1063251,13	871914,28
115	1063250,79	871914,19
116	1063054,62	871863,61
117	1062783,84	871794,79
118	1062783,16	871793,78
119	1062742,91	871784,39
120	1062738,87	871783,36
121	1062738,26	871783,26
122	1062445,22	871735,38
123	1062421,10	871732,47
124	1062422,55	871731,57
125	1062423,07	871731,25
126	1062404,23	871728,32
127	1062347,23	871720,33
128	1062319,23	871716,33
129	1062185,22	871698,34
130	1062065,22	871682,35
131	1062049,37	871679,91
132	1062039,22	871678,35
133	1062033,69	871677,50
134	1062031,50	871677,16
135	1062031,52	871677,39
136	1062032,30	871685,46
137	1062033,99	871703,08
138	1062064,70	871978,19
139	1062064,74	871978,55
140	1062064,84	871979,51
141	1062090,61	872214,69
142	1062090,69	872215,41
143	1062112,35	872413,09
144	1062119,47	872488,56



ALCALDÍA DE
SANTIAGO DE CALI

ANEXO NO. 1 COORDENADAS PLANAS 'X' Y 'Y'

PROYECTO DE ACUERDO No. _____ DE 2019

"POR EL CUAL SE DIVIDE EL TERRITORIO DEL DISTRITO ESPECIAL, DEPORTIVO, CULTURAL, TURÍSTICO, EMPRESARIAL Y DE SERVICIOS DE SANTIAGO DE CALI EN LOCALIDADES, SE ESTABLECE SU ORGANIZACIÓN, FUNCIONAMIENTO Y COMPETENCIAS Y SE DICTAN OTRAS DISPOSICIONES"

145	1062128,16	872554,75
146	1062128,39	872556,97
147	1062130,15	872570,34
148	1062140,18	872660,60
149	1062140,90	872671,84
150	1062141,38	872679,42
151	1062142,55	872697,82
152	1062142,58	872698,24
153	1062143,56	872707,21
154	1062143,98	872710,99
155	1062144,77	872718,19
156	1062144,92	872719,54
157	1062147,30	872741,22
158	1062154,05	872802,58
159	1062154,88	872810,16
160	1062176,22	873004,34
161	1062187,95	873124,86
162	1062191,42	873160,50
163	1062187,09	873285,21
164	1061910,63	874341,50
165	1061895,45	874391,93
166	1061880,27	874429,89
167	1061869,14	874462,21
168	1061874,13	874464,79
169	1061888,06	874472,00
170	1061905,77	874481,15
171	1061912,02	874484,38
172	1061951,42	874504,76
173	1061995,43	874532,76
174	1062005,43	874537,76
175	1062011,68	874541,25
176	1062441,42	874824,83
177	1062452,50	874832,66
178	1063138,51	875602,68
179	1063150,51	875615,68
180	1063166,51	875629,68
181	1063167,98	875631,15
182	1063384,52	875835,66
183	1063411,52	875861,66
184	1063419,65	875869,57
185	1063449,53	875898,66
186	1064376,59	876737,60
187	1064418,59	876788,59
188	1064439,60	876812,59
189	1064499,60	876886,14
190	1064501,60	876888,59
191	1064516,58	876910,61
192	1064518,60	876913,59
193	1064536,60	876939,59

194	1064569,21	876987,78
195	1064917,35	877607,98
196	1064975,01	877674,25
197	1065034,40	877725,02
198	1065077,43	877751,70
199	1065928,86	877949,57
200	1065945,38	877952,44
201	1065945,38	877958,62
202	1066056,41	877972,94
203	1066056,43	877972,35
204	1066056,43	877972,35
205	1066056,48	877971,35
206	1066056,48	877971,35
207	1066056,53	877970,35
208	1066056,53	877970,35
209	1066056,59	877969,35
210	1066056,59	877969,35
211	1066056,64	877968,35
212	1066056,64	877968,35
213	1066056,69	877967,35
214	1066056,69	877967,35
215	1066056,73	877966,35
216	1066056,73	877966,35
217	1066056,79	877965,35
218	1066056,79	877965,35
219	1066056,84	877964,35
220	1066056,84	877964,35
221	1066056,83	877963,94
222	1066056,83	877963,94
223	1066056,95	877962,36
224	1066057,32	877955,37
225	1066888,23	873256,11
LOCALIDAD PONDAJE		
No.	COORD X	COORD Y
226	1065949,05	872601,39
227	1065947,70	872595,33
228	1065946,07	872580,66
229	1065946,47	872567,20
230	1065948,51	872537,84
231	1065949,32	872453,85
232	1065950,95	872417,16
233	1065952,17	872396,36
234	1065954,62	872379,65
235	1065955,83	872224,71
236	1065961,92	871969,48
237	1065961,92	871896,49
238	1065966,40	871828,81
239	1065966,40	871787,22
240	1065966,39	871744,41

241	1065969,65	871658,79
242	1065980,97	871165,67
243	1065981,54	871142,54
244	1065984,09	871033,28
245	1065986,64	870908,66
246	1065985,78	870844,64
247	1065976,39	870817,32
248	1065954,20	870771,23
249	1065949,96	870761,86
250	1065895,43	870637,43
251	1065885,04	870613,32
252	1065674,83	870122,63
253	1065637,04	870031,90
254	1065627,89	870011,54
255	1065616,50	869986,18
256	1065577,28	869899,17
257	1065575,86	869896,44
258	1065525,48	869879,93
259	1065512,36	869881,63
260	1065509,35	869882,08
261	1065509,09	869882,12
262	1065439,97	869886,93
263	1065420,49	869883,33
264	1065399,11	869872,53
265	1065376,04	869859,41
266	1065374,25	869858,32
267	1065269,93	869794,77
268	1065254,20	869788,38
269	1065240,92	869783,22
270	1065225,67	869777,81
271	1065124,86	869747,82
272	1065111,52	869740,98
273	1065087,48	869728,64
274	1065053,05	869706,51
275	1064974,36	869621,20
276	1064960,59	869605,95
277	1064957,89	869603,56
278	1064957,13	869602,91
279	1064956,37	869602,27
280	1064915,27	869578,77
281	1064914,32	869578,48
282	1064910,70	869577,67
283	1064817,97	869577,93
284	1064803,71	869577,93
285	1064769,78	869578,43
286	1064767,83	869578,36
287	1064766,83	869578,32
288	1064765,83	869578,27
289	1064764,83	869578,21



ALCALDÍA DE
SANTIAGO DE CALI

ANEXO NO. 1 COORDENADAS PLANAS 'X' Y 'Y'

PROYECTO DE ACUERDO No. _____ DE 2019

"POR EL CUAL SE DIVIDE EL TERRITORIO DEL DISTRITO ESPECIAL, DEPORTIVO, CULTURAL, TURÍSTICO, EMPRESARIAL Y DE SERVICIOS DE SANTIAGO DE CALI EN LOCALIDADES, SE ESTABLECE SU ORGANIZACIÓN, FUNCIONAMIENTO Y COMPETENCIAS Y SE DICTAN OTRAS DISPOSICIONES"

290	1064758,86	869577,68
291	1064757,87	869577,56
292	1064756,87	869577,43
293	1064755,88	869577,30
294	1064708,32	869553,47
295	1064707,52	869552,86
296	1064706,73	869552,25
297	1064705,94	869551,64
298	1064705,15	869551,02
299	1064693,85	869542,10
300	1064499,06	869353,17
301	1063812,01	868715,21
302	1062666,94	867668,29
303	1062560,93	867572,30
304	1062501,93	867518,31
305	1062482,92	867501,31
306	1062387,52	867412,27
307	1062373,64	867424,32
308	1062212,94	867559,58
309	1062149,98	867613,24
310	1062021,59	867737,54
311	1061984,29	867788,53
312	1061672,94	868301,33
313	1061673,66	868307,11
314	1061673,60	868307,10
315	1061675,21	868319,89
316	1061678,38	868342,74
317	1061678,43	868343,12
318	1061706,87	868561,41
319	1061738,30	868836,03
320	1061758,07	869008,74
321	1061759,06	869017,39
322	1061784,20	869253,27
323	1061788,46	869324,69
324	1061861,71	870208,26
325	1061861,73	870208,40
326	1061880,28	870363,99
327	1061989,48	871320,80
328	1061989,71	871322,04
329	1061990,57	871326,78
330	1062024,69	871614,75
331	1062028,69	871648,45
332	1062031,49	871677,56
333	1062031,51	871677,78
334	1062033,98	871703,47
335	1062033,99	871703,08
336	1062032,30	871685,46
337	1062031,52	871677,39
338	1062031,50	871677,16

339	1062033,69	871677,50
340	1062039,22	871678,35
341	1062049,37	871679,91
342	1062065,22	871682,35
343	1062185,22	871698,34
344	1062319,23	871716,33
345	1062347,23	871720,33
346	1062404,23	871728,32
347	1062423,07	871731,25
348	1062422,55	871731,57
349	1062421,10	871732,47
350	1062445,22	871735,38
351	1062738,26	871783,26
352	1062738,87	871783,36
353	1062742,91	871784,39
354	1062783,16	871793,78
355	1062783,84	871794,79
356	1063054,62	871863,61
357	1063250,79	871914,19
358	1063251,13	871914,28
359	1063410,99	871964,17
360	1063628,94	872041,36
361	1063629,62	872041,59
362	1063979,79	872164,50
363	1064008,64	872174,63
364	1064008,76	872174,67
365	1064012,26	872175,61
366	1064069,10	872195,02
367	1064108,45	872208,57
368	1064115,66	872211,28
369	1064115,77	872210,95
370	1064294,88	872272,12
371	1064451,49	872328,58
372	1064528,43	872356,32
373	1064807,37	872455,03
374	1064861,59	872474,22
375	1064960,91	872507,22
376	1064961,38	872507,15
377	1065201,60	872592,19
378	1065201,82	872592,27
379	1065200,76	872589,96
380	1065205,50	872591,39
381	1065234,25	872602,73
382	1065304,10	872627,88
383	1065334,56	872637,48
384	1065353,76	872640,46
385	1065356,87	872640,38
386	1065427,25	872614,96
387	1065450,10	872604,36

388	1065467,31	872594,43
389	1065559,34	872557,35
390	1065576,22	872549,40
391	1065589,13	872544,77
392	1065617,60	872535,49
393	1065701,07	872473,82
394	1065717,96	872468,78
395	1065729,60	872468,51
396	1065741,77	872470,89
397	1065750,77	872475,92
398	1065758,97	872486,50
399	1065762,94	872492,59
400	1065799,43	872538,59
401	1065806,56	872544,37
402	1065810,29	872546,74
403	1065819,46	872550,14
404	1065830,67	872551,16
405	1065879,58	872571,19
406	1065887,73	872574,59
407	1065896,90	872577,64
408	1065903,69	872580,02
409	1065912,18	872582,74
410	1065941,39	872599,38
411	1065949,05	872601,39

LOCALIDAD CAUCA SUR

No.	COORD X	COORD Y
412	1061394,96	855127,20
413	1061394,69	855169,94
414	1061425,87	855294,16
415	1061428,24	855303,62
416	1061810,98	856789,23
417	1061809,12	857161,91
418	1061724,15	857569,13
419	1061644,44	858212,28
420	1061646,37	858413,37
421	1061650,88	858480,25
422	1061659,32	858605,34
423	1061742,65	858611,64
424	1061745,88	858611,53
425	1061833,09	858618,09
426	1061835,93	858618,43
427	1061838,77	858618,77
428	1061841,68	858619,03
429	1062540,43	858679,25
430	1062541,85	858679,31
431	1062544,60	858679,30
432	1062555,30	858679,07
433	1062558,40	858678,97
434	1062602,66	858682,55



ALCALDÍA DE
SANTIAGO DE CALI

ANEXO NO. 1 COORDENADAS PLANAS 'X' Y 'Y'

PROYECTO DE ACUERDO No. _____ DE 2019

“POR EL CUAL SE DIVIDE EL TERRITORIO DEL DISTRITO ESPECIAL, DEPORTIVO, CULTURAL, TURÍSTICO, EMPRESARIAL Y DE SERVICIOS DE SANTIAGO DE CALI EN LOCALIDADES, SE ESTABLECE SU ORGANIZACIÓN, FUNCIONAMIENTO Y COMPETENCIAS Y SE DICTAN OTRAS DISPOSICIONES”

435	1062606,14	858683,13
436	1062609,28	858683,60
437	1062620,28	858684,90
438	1062772,03	858690,94
439	1062771,42	858706,83
440	1062768,07	858795,49
441	1062748,26	859318,24
442	1062744,30	859422,79
443	1062765,06	859422,79
444	1062879,53	859412,40
445	1063989,16	859368,26
446	1064104,87	859368,25
447	1064106,79	859368,19
448	1064105,88	859369,33
449	1064116,98	859920,98
450	1064119,65	860095,97
451	1064126,79	860563,51
452	1064130,30	860793,24
453	1064140,23	861443,61
454	1063848,67	864191,70
455	1063804,84	864327,35
456	1063741,96	864521,94
457	1063512,89	865230,88
458	1063511,70	865234,58
459	1063509,53	865239,79
460	1063511,21	865253,03
461	1063513,19	865264,31
462	1063513,40	865266,30
463	1063513,76	865268,27
464	1063514,24	865270,21
465	1063514,85	865272,11
466	1063524,86	865284,80
467	1063526,40	865286,08
468	1063529,50	865288,61
469	1063531,07	865289,85
470	1063533,78	865291,96
471	1063538,02	865298,73
472	1063541,12	865309,73
473	1063536,61	865357,97
474	1063536,28	865359,94
475	1063535,96	865365,92
476	1063536,05	865367,56
477	1063537,47	865375,42
478	1063547,33	865384,20
479	1063554,95	865384,48
480	1063562,00	865385,33
481	1063577,30	865391,31
482	1063578,65	865392,78
483	1063579,80	865394,41

484	1063580,76	865396,17
485	1063581,49	865398,03
486	1063582,31	865407,33
487	1063584,85	865419,18
488	1063588,52	865435,82
489	1063589,07	865437,74
490	1063590,98	865443,43
491	1063591,71	865445,29
492	1063592,48	865447,14
493	1063593,29	865448,97
494	1063599,03	865459,49
495	1063600,13	865461,16
496	1063600,94	865462,34
497	1063628,95	865516,75
498	1063630,19	865518,32
499	1063631,53	865519,80
500	1063632,96	865521,20
501	1063634,47	865522,51
502	1063663,20	865541,95
503	1063671,13	865542,50
504	1063678,70	865544,11
505	1063687,06	865547,70
506	1063690,23	865551,47
507	1063690,57	865556,53
508	1063697,31	865548,10
509	1063708,55	865556,58
510	1063662,04	865606,72
511	1063611,57	865659,76
512	1063569,84	865702,77
513	1063560,94	865711,94
514	1063511,68	865761,55
515	1063462,41	865811,32
516	1063211,62	866075,11
517	1063208,83	866079,91
518	1063204,95	866086,57
519	1063186,14	866117,70
520	1063169,37	866168,51
521	1063154,92	866204,97
522	1063088,78	866445,34
523	1063071,80	866447,68
524	1062972,72	866688,79
525	1062970,25	866692,11
526	1062943,23	866728,42
527	1062913,85	866767,93
528	1062787,90	866930,69
529	1062773,44	866949,38
530	1062721,67	867017,62
531	1062716,63	867024,22
532	1062702,69	867042,48

533	1062686,26	867064,02
534	1062492,17	867315,90
535	1062462,06	867347,11
536	1062423,46	867381,06
537	1062387,59	867412,21
538	1062387,52	867412,27
539	1062482,92	867501,31
540	1062501,93	867518,31
541	1062560,93	867572,30
542	1062666,94	867668,29
543	1063812,01	868715,21
544	1064499,06	869353,17
545	1064693,85	869542,10
546	1064705,15	869551,02
547	1064705,94	869551,64
548	1064706,73	869552,25
549	1064707,52	869552,86
550	1064708,32	869553,47
551	1064755,88	869577,30
552	1064756,87	869577,43
553	1064757,87	869577,56
554	1064758,86	869577,68
555	1064764,83	869578,21
556	1064765,83	869578,27
557	1064766,83	869578,32
558	1064767,83	869578,36
559	1064769,78	869578,43
560	1064803,71	869577,93
561	1064817,97	869577,93
562	1064910,70	869577,67
563	1064914,32	869578,48
564	1064915,27	869578,77
565	1064956,37	869602,27
566	1064957,13	869602,91
567	1064957,89	869603,56
568	1064960,59	869605,95
569	1064974,36	869621,20
570	1065053,05	869706,51
571	1065087,48	869728,64
572	1065111,52	869740,98
573	1065124,86	869747,82
574	1065225,67	869777,81
575	1065240,92	869783,22
576	1065254,20	869788,38
577	1065269,93	869794,77
578	1065374,25	869858,32
579	1065376,04	869859,41
580	1065399,11	869872,53
581	1065420,49	869883,33



ALCALDÍA DE
SANTIAGO DE CALI

ANEXO NO. 1 COORDENADAS PLANAS 'X' Y 'Y'

PROYECTO DE ACUERDO No. _____ DE 2019

"POR EL CUAL SE DIVIDE EL TERRITORIO DEL DISTRITO ESPECIAL, DEPORTIVO, CULTURAL, TURÍSTICO, EMPRESARIAL Y DE SERVICIOS DE SANTIAGO DE CALI EN LOCALIDADES, SE ESTABLECE SU ORGANIZACIÓN, FUNCIONAMIENTO Y COMPETENCIAS Y SE DICTAN OTRAS DISPOSICIONES"

582	1065439,97	869886,93
583	1065509,09	869882,12
584	1065509,35	869882,08
585	1065512,36	869881,63
586	1065525,48	869879,93
587	1065575,86	869896,44
588	1065577,28	869899,17
589	1065616,50	869986,18
590	1065627,89	870011,54
591	1065637,04	870031,90
592	1065674,83	870122,63
593	1065885,04	870613,32
594	1065895,43	870637,43
595	1065949,96	870761,86
596	1065954,20	870771,23
597	1065976,39	870817,32
598	1065985,78	870844,64
599	1065986,64	870908,66
600	1065984,09	871033,28
601	1065981,54	871142,54
602	1065980,97	871165,67
603	1065969,65	871658,79
604	1065966,39	871744,41
605	1065966,40	871787,22
606	1065966,40	871828,81
607	1065961,92	871896,49
608	1065961,92	871969,48
609	1065955,83	872224,71
610	1065954,62	872379,65
611	1065952,17	872396,36
612	1065950,95	872417,16
613	1065949,32	872453,85
614	1065948,51	872537,84
615	1065946,47	872567,20
616	1065946,07	872580,66
617	1065947,70	872595,33
618	1065949,05	872601,39
619	1065949,05	872601,41
620	1065950,15	872606,34
621	1065952,04	872641,00
622	1065953,93	872651,78
623	1065953,97	872652,05
624	1065979,42	872653,32
625	1065985,87	872653,65
626	1066014,30	872655,06
627	1066116,30	872662,06
628	1066128,30	872664,06
629	1066133,30	872664,06
630	1066148,30	872667,05

631	1066157,30	872668,05
632	1066170,30	872670,05
633	1066216,30	872678,05
634	1066224,30	872679,05
635	1066227,30	872680,05
636	1066231,30	872680,05
637	1066237,30	872682,05
638	1066239,30	872684,05
639	1066242,30	872685,05
640	1066244,30	872687,05
641	1066246,30	872689,05
642	1066259,31	872714,05
643	1066264,31	872729,05
644	1066278,31	872765,05
645	1066282,31	872776,05
646	1066298,31	872817,04
647	1066302,57	872828,95
648	1066303,31	872831,04
649	1066312,31	872843,04
650	1066314,32	872846,04
651	1066348,32	872885,04
652	1066381,32	872939,04
653	1066390,32	872948,04
654	1066396,40	872954,04
655	1066445,72	872980,64
656	1066474,56	872996,18
657	1066496,84	873011,49
658	1066504,14	873015,96
659	1066510,35	873016,72
660	1066512,57	873016,74
661	1066518,85	873016,82
662	1066553,22	873030,17
663	1066571,52	873037,03
664	1066578,06	873037,36
665	1066578,16	873037,40
666	1066604,92	873049,94
667	1066638,96	873066,77
668	1066653,77	873075,20
669	1066665,27	873081,74
670	1066694,63	873101,95
671	1066704,74	873110,07
672	1066714,02	873117,53
673	1066720,34	873121,88
674	1066725,68	873129,40
675	1066806,81	873205,07
676	1066821,04	873210,03
677	1066823,03	873211,39
678	1066827,32	873214,33
679	1066841,21	873222,27

680	1066845,38	873225,26
681	1066888,23	873256,11
682	1066893,34	873249,00
683	1066898,43	873242,19
684	1061400,81	855123,96
685	1061397,32	855125,97
686	1061394,96	855127,20
LOCALIDAD PANCE LILI		
No.	COORD X	COORD Y
687	1061675,21	868319,89
688	1061673,60	868307,10
689	1061673,66	868307,11
690	1061672,94	868301,33
691	1061984,29	867788,53
692	1062021,59	867737,54
693	1062149,98	867613,24
694	1062212,94	867559,58
695	1062373,64	867424,32
696	1062387,52	867412,27
697	1062387,59	867412,21
698	1062423,46	867381,06
699	1062462,06	867347,11
700	1062492,17	867315,90
701	1062686,26	867064,02
702	1062702,69	867042,48
703	1062716,63	867024,22
704	1062721,67	867017,62
705	1062773,44	866949,38
706	1062787,90	866930,69
707	1062913,85	866767,93
708	1062943,23	866728,42
709	1062970,25	866692,11
710	1062972,72	866688,79
711	1063071,80	866447,68
712	1063088,78	866445,34
713	1063154,92	866204,97
714	1063169,37	866168,51
715	1063186,14	866117,70
716	1063204,95	866086,57
717	1063208,83	866079,91
718	1063211,62	866075,11
719	1063462,41	865811,32
720	1063511,68	865761,55
721	1063560,94	865711,94
722	1063569,84	865702,77
723	1063611,57	865659,76
724	1063662,04	865606,72
725	1063708,55	865556,58
726	1063697,31	865548,10



ALCALDÍA DE
SANTIAGO DE CALI

ANEXO NO. 1 COORDENADAS PLANAS 'X' Y 'Y'

PROYECTO DE ACUERDO No. _____ DE 2019

"POR EL CUAL SE DIVIDE EL TERRITORIO DEL DISTRITO ESPECIAL, DEPORTIVO, CULTURAL, TURÍSTICO, EMPRESARIAL Y DE SERVICIOS DE SANTIAGO DE CALI EN LOCALIDADES, SE ESTABLECE SU ORGANIZACIÓN, FUNCIONAMIENTO Y COMPETENCIAS Y SE DICTAN OTRAS DISPOSICIONES"

727	1063690,57	865556,53
728	1063690,23	865551,47
729	1063687,06	865547,70
730	1063678,70	865544,11
731	1063671,13	865542,50
732	1063663,20	865541,95
733	1063634,47	865522,51
734	1063632,96	865521,20
735	1063631,53	865519,80
736	1063630,19	865518,32
737	1063628,95	865516,75
738	1063600,94	865462,34
739	1063600,13	865461,16
740	1063599,03	865459,49
741	1063593,29	865448,97
742	1063592,48	865447,14
743	1063591,71	865445,29
744	1063590,98	865443,43
745	1063589,07	865437,74
746	1063588,52	865435,82
747	1063584,85	865419,18
748	1063582,31	865407,33
749	1063581,49	865398,03
750	1063580,76	865396,17
751	1063579,80	865394,41
752	1063578,65	865392,78
753	1063577,30	865391,31
754	1063562,00	865385,33
755	1063554,95	865384,48
756	1063547,33	865384,20
757	1063537,47	865375,42
758	1063536,05	865367,56
759	1063535,96	865365,92
760	1063536,28	865359,94
761	1063536,61	865357,97
762	1063541,12	865309,73
763	1063538,02	865298,73
764	1063533,78	865291,96
765	1063531,07	865289,85
766	1063529,50	865288,61
767	1063526,40	865286,08
768	1063524,86	865284,80
769	1063514,85	865272,11
770	1063514,24	865270,21
771	1063513,76	865268,27
772	1063513,40	865266,30
773	1063513,19	865264,31
774	1063511,21	865253,03
775	1063509,53	865239,79

776	1063511,70	865234,58
777	1063512,89	865230,88
778	1063741,96	864521,94
779	1063804,84	864327,35
780	1063848,67	864191,70
781	1064140,23	861443,61
782	1064130,30	860793,24
783	1064126,79	860563,51
784	1064119,65	860095,97
785	1064116,98	859920,98
786	1064105,88	859369,33
787	1064106,79	859368,19
788	1064104,87	859368,25
789	1063989,16	859368,26
790	1062879,53	859412,40
791	1062765,06	859422,79
792	1062744,30	859422,79
793	1062748,26	859318,24
794	1062768,07	858795,49
795	1062771,42	858706,83
796	1062772,03	858690,94
797	1062620,28	858684,90
798	1062609,28	858683,60
799	1062606,14	858683,13
800	1062602,66	858682,55
801	1062558,40	858678,97
802	1062555,30	858679,07
803	1062544,60	858679,30
804	1062541,85	858679,31
805	1062540,43	858679,25
806	1061841,68	858619,03
807	1061838,77	858618,77
808	1061835,93	858618,43
809	1061833,09	858618,09
810	1061745,88	858611,53
811	1061742,65	858611,64
812	1061659,32	858605,34
813	1061650,88	858480,25
814	1061646,37	858413,37
815	1061644,44	858212,28
816	1061724,15	857569,13
817	1061809,12	857161,91
818	1061810,98	856789,23
819	1061428,24	855303,62
820	1061425,87	855294,16
821	1061394,69	855169,94
822	1061394,96	855127,20
823	1061385,97	855131,91
824	1061385,30	855132,11

825	1061377,57	855134,48
826	1042266,20	857933,40
827	1042262,72	858034,24
828	1042556,38	864134,89
829	1042556,39	864134,90
830	1042576,72	864159,04
831	1042578,09	864162,69
832	1042596,34	864159,38
833	1042625,33	864149,70
834	1042639,83	864146,09
835	1042659,15	864135,21
836	1042670,03	864126,76
837	1042799,29	864061,50
838	1042811,37	864059,09
839	1042825,86	864059,09
840	1042848,81	864060,30
841	1042858,48	864063,92
842	1042876,60	864069,96
843	1042969,62	864096,53
844	1042982,91	864094,11
845	1043001,04	864085,66
846	1043007,07	864077,20
847	1043007,07	864066,33
848	1043004,66	864044,58
849	1043001,03	864033,71
850	1042999,82	864019,21
851	1042999,82	864001,09
852	1043106,13	863973,30
853	1043124,25	863972,09
854	1043228,14	863953,96
855	1043242,64	863951,54
856	1043257,13	863944,29
857	1043278,88	863938,25
858	1043288,54	863934,63
859	1043310,28	863928,59
860	1043325,99	863929,80
861	1043345,32	863933,42
862	1043362,23	863937,04
863	1043406,93	863937,04
864	1043510,83	863941,86
865	1043527,74	863939,45
866	1043556,73	863933,41
867	1043583,31	863927,37
868	1043600,21	863920,11
869	1043613,50	863914,07
870	1043623,17	863904,41
871	1043699,27	863833,12
872	1043719,81	863818,63
873	1043729,47	863811,38



ALCALDÍA DE
SANTIAGO DE CALI

ANEXO NO. 1 COORDENADAS PLANAS 'X' Y 'Y'

PROYECTO DE ACUERDO No. _____ DE 2019

"POR EL CUAL SE DIVIDE EL TERRITORIO DEL DISTRITO ESPECIAL, DEPORTIVO, CULTURAL, TURÍSTICO, EMPRESARIAL Y DE SERVICIOS DE SANTIAGO DE CALI EN LOCALIDADES, SE ESTABLECE SU ORGANIZACIÓN, FUNCIONAMIENTO Y COMPETENCIAS Y SE DICTAN OTRAS DISPOSICIONES"

874	1043740,35	863806,55
875	1043850,28	863755,80
876	1043869,60	863741,30
877	1043887,72	863734,05
878	1043901,01	863723,18
879	1043915,51	863714,72
880	1043936,05	863708,68
881	1043996,44	863683,31
882	1044013,36	863673,64
883	1044035,10	863663,97
884	1044054,42	863647,06
885	1044065,30	863636,19
886	1044072,55	863622,90
887	1044076,17	863610,82
888	1044081,00	863601,15
889	1044095,50	863587,86
890	1044194,55	863550,41
891	1044211,47	863541,95
892	1044224,75	863531,08
893	1044234,42	863523,83
894	1044252,54	863514,16
895	1044276,70	863500,87
896	1044387,24	863502,68
897	1044403,55	863503,28
898	1044561,80	863492,40
899	1044599,85	863493,00
900	1044749,81	863469,01
901	1044772,47	863467,13
902	1044789,46	863469,01
903	1044798,91	863472,79
904	1044810,24	863478,45
905	1045002,83	863510,53
906	1045017,94	863502,99
907	1045025,49	863495,43
908	1045118,00	863463,32
909	1045138,78	863453,88
910	1045174,65	863450,11
911	1045306,82	863368,90
912	1045320,04	863353,80
913	1045335,14	863344,35
914	1045348,36	863333,03
915	1045367,24	863316,03
916	1045376,31	863307,78
917	1045376,74	863307,38
918	1045388,00	863297,15
919	1045421,99	863259,38
920	1045484,28	863080,00
921	1045505,05	863025,25
922	1045522,04	862979,93

923	1045639,10	862857,19
924	1045661,75	862843,97
925	1045686,30	862834,53
926	1045724,06	862832,64
927	1045765,60	862828,85
928	1045810,92	862815,64
929	1046020,49	862704,22
930	1046062,04	862691,01
931	1046119,62	862666,46
932	1046131,90	862658,90
933	1046150,78	862651,34
934	1046163,99	862641,91
935	1046180,99	862634,35
936	1046267,84	862613,57
937	1046288,61	862606,02
938	1046303,71	862595,63
939	1046318,82	862583,36
940	1046340,53	862566,36
941	1046374,52	862546,54
942	1046476,48	862536,14
943	1046489,70	862532,37
944	1046503,86	862526,70
945	1046519,91	862519,15
946	1046530,29	862516,32
947	1046545,40	862508,76
948	1046561,44	862505,92
949	1046578,44	862503,10
950	1046701,17	862449,27
951	1046733,26	862434,16
952	1046744,59	862432,28
953	1046768,19	862424,72
954	1046792,74	862421,89
955	1046804,06	862418,11
956	1046819,17	862414,34
957	1046950,40	862404,88
958	1046965,50	862407,72
959	1046990,05	862415,27
960	1047006,10	862419,04
961	1047024,04	862418,10
962	1047219,46	862378,43
963	1047261,00	862370,88
964	1047281,77	862369,93
965	1047496,08	862404,85
966	1047512,13	862408,63
967	1047531,96	862413,34
968	1047547,06	862424,67
969	1047576,33	862433,17
970	1047679,23	862437,88
971	1047706,62	862435,04

972	1047724,55	862433,16
973	1047739,65	862429,38
974	1047756,65	862422,77
975	1047901,09	862401,04
976	1047918,08	862401,99
977	1047942,63	862408,60
978	1047967,18	862407,65
979	1048109,73	862361,38
980	1048137,11	862353,83
981	1048263,61	862331,16
982	1048274,94	862337,77
983	1048291,94	862347,21
984	1048309,88	862353,81
985	1048328,75	862354,76
986	1048438,27	862358,52
987	1048476,98	862359,47
988	1048503,41	862364,18
989	1048645,03	862417,04
990	1048677,13	862422,70
991	1048695,07	862428,37
992	1048715,84	862431,20
993	1048937,70	862468,01
994	1048969,80	862469,89
995	1049089,69	862448,17
996	1049135,01	862435,89
997	1049155,78	862418,90
998	1049172,77	862400,01
999	1049307,41	862368,38
1000	1049342,01	862374,49
1001	1049360,33	862384,66
1002	1049374,57	862402,98
1003	1049482,47	862512,89
1004	1049521,14	862531,21
1005	1049539,46	862533,24
1006	1049539,66	862534,42
1007	1049541,48	862545,33
1008	1049541,48	862567,78
1009	1049561,86	862685,89
1010	1049586,29	862722,53
1011	1049618,86	862789,70
1012	1049729,18	862898,10
1013	1049734,89	862905,72
1014	1049749,14	862919,96
1015	1049863,14	863025,80
1016	1049889,60	863044,11
1017	1050095,18	863123,48
1018	1050163,78	863157,47
1019	1050184,75	863178,44
1020	1050192,89	863204,90



ALCALDÍA DE
SANTIAGO DE CALI

ANEXO NO. 1 COORDENADAS PLANAS 'X' Y 'Y'

PROYECTO DE ACUERDO No. _____ DE 2019

"POR EL CUAL SE DIVIDE EL TERRITORIO DEL DISTRITO ESPECIAL, DEPORTIVO, CULTURAL, TURÍSTICO, EMPRESARIAL Y DE SERVICIOS DE SANTIAGO DE CALI EN LOCALIDADES, SE ESTABLECE SU ORGANIZACIÓN, FUNCIONAMIENTO Y COMPETENCIAS Y SE DICTAN OTRAS DISPOSICIONES"

1021	1050190,86	863215,08
1022	1050211,21	863219,15
1023	1050247,85	863200,82
1024	1050266,17	863223,21
1025	1050347,60	863310,73
1026	1050461,58	863371,79
1027	1050492,12	863359,57
1028	1050503,71	863355,35
1029	1050514,51	863351,43
1030	1050560,14	863353,05
1031	1050571,50	863353,46
1032	1050758,76	863288,31
1033	1050811,68	863272,03
1034	1050836,11	863276,10
1035	1050862,57	863280,16
1036	1050968,42	863324,94
1037	1050988,77	863329,01
1038	1051000,98	863339,19
1039	1051131,26	863371,74
1040	1051151,58	863380,77
1041	1051167,89	863388,02
1042	1051251,61	863555,01
1043	1051259,76	863585,54
1044	1051259,50	863587,48
1045	1051280,12	863709,72
1046	1051292,33	863732,12
1047	1051298,45	863746,37
1048	1051343,24	863817,62
1049	1051351,38	863827,79
1050	1051359,53	863848,15
1051	1051361,92	863849,83
1052	1051362,63	863850,33
1053	1051364,53	863856,47
1054	1051364,83	863857,41
1055	1051367,84	863864,83
1056	1051368,28	863865,73
1057	1051368,73	863866,62
1058	1051416,43	863908,85
1059	1051428,59	863914,91
1060	1051472,30	863945,44
1061	1051498,42	863943,52
1062	1051499,83	863944,08
1063	1051600,15	863964,80
1064	1051618,70	863973,46
1065	1051642,19	863982,11
1066	1051741,04	864045,32
1067	1051745,99	864062,63
1068	1051750,94	864082,41
1069	1051793,24	864134,41

1070	1051850,07	864182,92
1071	1051858,39	864198,63
1072	1051863,93	864207,87
1073	1051879,64	864218,49
1074	1051893,50	864224,96
1075	1051968,35	864259,60
1076	1051978,51	864265,15
1077	1051987,98	864273,00
1078	1052000,00	864288,71
1079	1052012,02	864307,19
1080	1052068,16	864394,50
1081	1052077,85	864407,44
1082	1052092,64	864428,23
1083	1052161,03	864541,88
1084	1052167,50	864562,67
1085	1052171,65	864587,15
1086	1052165,43	864657,37
1087	1052166,81	864667,06
1088	1052172,82	864683,22
1089	1052195,92	864715,56
1090	1052209,78	864733,12
1091	1052290,86	864778,39
1092	1052308,43	864785,78
1093	1052384,20	864852,77
1094	1052384,20	864852,78
1095	1052392,51	864863,39
1096	1052392,52	864863,40
1097	1052407,76	864884,18
1098	1052407,77	864884,19
1099	1052470,13	864942,39
1100	1052492,31	864951,63
1101	1052501,09	864955,78
1102	1052639,23	864997,81
1103	1052663,25	865001,05
1104	1052683,58	865001,05
1105	1052772,52	865031,53
1106	1052785,00	865038,00
1107	1052809,02	865046,78
1108	1052816,80	865047,66
1109	1052820,30	865044,16
1110	1052823,03	865042,79
1111	1052825,31	865037,77
1112	1052830,34	865031,84
1113	1052850,87	865011,30
1114	1052869,12	864998,06
1115	1052883,72	864993,05
1116	1052938,48	865022,25
1117	1052938,49	865022,26
1118	1052938,49	865022,26

1119	1052941,23	865026,81
1120	1052946,70	865032,28
1121	1052956,74	865036,85
1122	1052966,78	865042,78
1123	1053024,97	865089,78
1124	1053026,93	865090,10
1125	1053064,22	865090,23
1126	1053075,62	865086,58
1127	1053086,12	865083,85
1128	1053098,44	865083,84
1129	1053098,44	865083,86
1130	1053098,45	865083,86
1131	1053098,90	865087,50
1132	1053102,10	865093,89
1133	1053158,23	865146,82
1134	1053182,87	865157,31
1135	1053197,70	865166,43
1136	1053260,68	865209,33
1137	1053269,35	865217,08
1138	1053278,48	865239,45
1139	1053274,84	865242,65
1140	1053269,81	865246,30
1141	1053269,36	865249,49
1142	1053275,29	865281,44
1143	1053278,03	865288,74
1144	1053278,04	865301,52
1145	1053277,58	865310,19
1146	1053278,26	865355,36
1147	1053278,27	865355,37
1148	1053281,00	865360,84
1149	1053281,46	865366,77
1150	1053280,55	865376,81
1151	1053275,53	865419,25
1152	1053270,06	865427,01
1153	1053266,40	865432,95
1154	1053264,59	865447,55
1155	1053280,55	865474,92
1156	1053288,76	865480,39
1157	1053299,26	865484,96
1158	1053310,44	865522,83
1159	1053311,81	865559,79
1160	1053307,70	865572,57
1161	1053300,86	865581,70
1162	1053298,13	865607,26
1163	1053298,14	865607,27
1164	1053306,80	865620,03
1165	1053317,29	865628,70
1166	1053326,42	865636,00
1167	1053355,17	865634,17



ALCALDÍA DE
SANTIAGO DE CALI

ANEXO NO. 1 COORDENADAS PLANAS 'X' Y 'Y'

PROYECTO DE ACUERDO No. _____ DE 2019

"POR EL CUAL SE DIVIDE EL TERRITORIO DEL DISTRITO ESPECIAL, DEPORTIVO, CULTURAL, TURÍSTICO, EMPRESARIAL Y DE SERVICIOS DE SANTIAGO DE CALI EN LOCALIDADES, SE ESTABLECE SU ORGANIZACIÓN, FUNCIONAMIENTO Y COMPETENCIAS Y SE DICTAN OTRAS DISPOSICIONES"

1168	1053360,64	865626,87
1169	1053370,68	865572,57
1170	1053375,70	865560,25
1171	1053383,00	865554,31
1172	1053393,95	865551,11
1173	1053405,37	865552,03
1174	1053410,84	865555,68
1175	1053410,85	865555,69
1176	1053414,49	865560,25
1177	1053418,68	865563,38
1178	1053418,79	865564,37
1179	1053418,65	865565,35
1180	1053418,27	865566,28
1181	1053417,69	865567,09
1182	1053417,70	865567,10
1183	1053418,99	865567,74
1184	1053419,93	865568,08
1185	1053434,12	865566,17
1186	1053444,61	865565,26
1187	1053451,91	865567,81
1188	1053453,73	865568,45
1189	1053464,30	865574,44
1190	1053464,31	865574,45
1191	1053464,93	865575,21
1192	1053464,94	865575,22
1193	1053461,63	865579,84
1194	1053460,87	865580,49
1195	1053460,16	865581,18
1196	1053458,88	865582,72
1197	1053458,34	865583,56
1198	1053457,85	865584,43
1199	1053451,91	865587,41
1200	1053449,80	865588,46
1201	1053438,23	865598,13
1202	1053434,58	865607,26
1203	1053435,04	865616,38
1204	1053435,95	865625,05
1205	1053440,06	865636,46
1206	1053442,34	865649,69
1207	1053442,28	865656,82
1208	1053443,34	865671,67
1209	1053443,30	865672,67
1210	1053443,19	865673,66
1211	1053442,80	865675,62
1212	1053442,17	865677,52
1213	1053438,77	865692,25
1214	1053439,42	865695,18
1215	1053441,03	865699,90
1216	1053446,27	865721,25

1217	1053451,84	865732,39
1218	1053451,84	865732,40
1219	1053461,01	865737,02
1220	1053496,84	865765,40
1221	1053496,85	865765,42
1222	1053503,23	865775,74
1223	1053503,23	865775,75
1224	1053505,87	865778,73
1225	1053508,88	865781,36
1226	1053541,94	865797,14
1227	1053546,63	865800,89
1228	1053549,86	865802,26
1229	1053553,37	865804,18
1230	1053571,05	865825,20
1231	1053574,69	865829,95
1232	1053574,70	865829,96
1233	1053578,07	865833,63
1234	1053601,83	865854,56
1235	1053606,37	865856,64
1236	1053619,12	865856,83
1237	1053626,12	865856,50
1238	1053639,03	865855,04
1239	1053642,58	865854,18
1240	1053659,46	865854,48
1241	1053664,25	865855,90
1242	1053676,29	865860,78
1243	1053684,43	865864,59
1244	1053684,44	865864,60
1245	1053690,48	865868,05
1246	1053691,48	865868,11
1247	1053692,48	865868,06
1248	1053693,47	865867,89
1249	1053694,43	865867,62
1250	1053695,35	865867,23
1251	1053699,52	865863,09
1252	1053699,91	865862,16
1253	1053700,19	865861,20
1254	1053700,36	865860,22
1255	1053699,44	865844,86
1256	1053697,86	865839,08
1257	1053695,58	865833,53
1258	1053694,66	865829,48
1259	1053688,41	865794,50
1260	1053688,42	865794,51
1261	1053698,17	865804,86
1262	1053715,29	865820,79
1263	1053735,43	865839,09
1264	1053743,58	865844,22
1265	1053752,40	865848,96

1266	1053760,58	865852,68
1267	1053766,58	865856,35
1268	1053770,52	865859,42
1269	1053774,86	865863,56
1270	1053774,86	865863,56
1271	1053774,87	865863,57
1272	1053774,91	865872,58
1273	1053774,19	865874,44
1274	1053773,87	865875,67
1275	1053773,46	865876,58
1276	1053772,91	865877,42
1277	1053772,24	865878,16
1278	1053765,16	865881,58
1279	1053764,32	865882,13
1280	1053759,73	865884,12
1281	1053753,13	865886,41
1282	1053746,32	865888,04
1283	1053736,81	865896,20
1284	1053728,20	865902,75
1285	1053720,49	865909,12
1286	1053711,32	865922,03
1287	1053702,55	865928,42
1288	1053692,96	865935,63
1289	1053692,86	865937,04
1290	1053692,92	865938,04
1291	1053695,59	865943,43
1292	1053695,60	865943,44
1293	1053696,37	865944,07
1294	1053698,18	865944,92
1295	1053702,11	865944,77
1296	1053703,01	865944,35
1297	1053703,84	865943,78
1298	1053710,73	865939,01
1299	1053712,57	865937,28
1300	1053730,03	865927,41
1301	1053739,82	865925,37
1302	1053779,97	865924,07
1303	1053791,23	865927,59
1304	1053804,44	865932,22
1305	1053811,40	865933,08
1306	1053849,40	865941,41
1307	1053854,58	865944,43
1308	1053859,51	865947,85
1309	1053862,25	865949,41
1310	1053863,89	865950,55
1311	1053865,44	865951,81
1312	1053866,89	865953,19
1313	1053871,57	865959,64
1314	1053872,42	865961,45



ALCALDÍA DE
SANTIAGO DE CALI

ANEXO NO. 1 COORDENADAS PLANAS 'X' Y 'Y'

PROYECTO DE ACUERDO No. _____ DE 2019

"POR EL CUAL SE DIVIDE EL TERRITORIO DEL DISTRITO ESPECIAL, DEPORTIVO, CULTURAL, TURÍSTICO, EMPRESARIAL Y DE SERVICIOS DE SANTIAGO DE CALI EN LOCALIDADES, SE ESTABLECE SU ORGANIZACIÓN, FUNCIONAMIENTO Y COMPETENCIAS Y SE DICTAN OTRAS DISPOSICIONES"

1315	1053873,58	865962,50
1316	1053873,58	865962,51
1317	1053874,22	865963,26
1318	1053874,23	865963,27
1319	1053874,80	865964,08
1320	1053874,81	865964,09
1321	1053876,30	865967,78
1322	1053876,13	865972,73
1323	1053875,82	865973,69
1324	1053868,77	865975,00
1325	1053862,78	865975,36
1326	1053856,79	865975,05
1327	1053855,42	865974,55
1328	1053851,47	865974,02
1329	1053850,47	865974,06
1330	1053840,72	865979,77
1331	1053835,83	865986,09
1332	1053832,20	865992,07
1333	1053827,43	866001,57
1334	1053824,41	866008,98
1335	1053822,55	866015,72
1336	1053821,45	866022,63
1337	1053813,13	866048,49
1338	1053813,28	866054,49
1339	1053813,66	866057,46
1340	1053814,75	866062,35
1341	1053816,01	866066,14
1342	1053826,04	866083,51
1343	1053830,59	866093,45
1344	1053834,27	866101,66
1345	1053843,04	866146,05
1346	1053843,35	866151,00
1347	1053843,54	866153,82
1348	1053844,14	866166,68
1349	1053845,35	866178,62
1350	1053857,47	866221,11
1351	1053857,48	866221,13
1352	1053860,52	866225,08
1353	1053860,53	866225,09
1354	1053863,98	866228,69
1355	1053879,31	866237,80
1356	1053881,29	866238,05
1357	1053892,20	866237,84
1358	1053905,06	866236,06
1359	1053908,03	866234,81
1360	1053911,49	866232,81
1361	1053914,67	866230,38
1362	1053921,92	866222,22
1363	1053923,44	866220,91

1364	1053928,66	866217,98
1365	1053932,84	866217,90
1366	1053933,73	866218,34
1367	1053935,89	866220,39
1368	1053936,40	866221,25
1369	1053937,11	866226,17
1370	1053936,06	866232,05
1371	1053935,35	866233,93
1372	1053934,46	866235,72
1373	1053932,09	866242,86
1374	1053928,04	866249,65
1375	1053926,65	866253,40
1376	1053927,53	866255,06
1377	1053927,53	866255,07
1378	1053927,54	866255,08
1379	1053927,55	866255,08
1380	1053995,51	866243,36
1381	1054002,30	866265,07
1382	1054007,98	866283,26
1383	1054015,47	866340,64
1384	1054020,46	866365,58
1385	1054030,30	866381,32
1386	1054032,94	866385,54
1387	1054048,28	866385,53
1388	1054060,37	866385,53
1389	1054087,81	866373,06
1390	1054117,74	866345,62
1391	1054139,84	866343,51
1392	1054209,34	866360,59
1393	1054232,48	866373,05
1394	1054264,91	866393,00
1395	1054287,36	866390,50
1396	1054329,76	866370,55
1397	1054337,34	866370,55
1398	1054387,13	866370,54
1399	1054396,40	866373,47
1400	1054444,84	866388,76
1401	1054444,53	866387,47
1402	1054446,78	866379,82
1403	1054449,41	866375,58
1404	1054452,86	866371,97
1405	1054456,98	866369,15
1406	1054493,59	866342,79
1407	1054557,31	866314,23
1408	1054596,48	866305,07
1409	1054602,21	866303,63
1410	1054605,81	866300,21
1411	1054607,46	866295,55
1412	1054633,83	866258,93

1413	1054682,15	866220,11
1414	1054726,10	866192,28
1415	1054752,18	866186,27
1416	1054756,86	866184,52
1417	1054761,47	866182,58
1418	1054788,09	866166,26
1419	1054791,86	866162,97
1420	1054795,55	866159,60
1421	1054812,76	866141,48
1422	1054815,94	866137,63
1423	1054819,04	866133,70
1424	1054838,19	866110,71
1425	1054842,42	866108,03
1426	1054846,92	866105,86
1427	1054872,57	866112,70
1428	1054876,21	866116,12
1429	1054920,47	866128,64
1430	1054925,42	866127,92
1431	1054930,32	866126,93
1432	1054935,16	866125,68
1433	1054939,92	866124,17
1434	1054998,87	866095,97
1435	1055003,50	866093,77
1436	1055006,78	866091,94
1437	1055007,87	866091,33
1438	1055012,07	866088,63
1439	1055016,10	866085,65
1440	1055026,88	866075,27
1441	1055030,02	866071,37
1442	1055038,55	866051,57
1443	1055039,98	866046,78
1444	1055044,80	866032,57
1445	1055054,52	866009,55
1446	1055057,11	866007,46
1447	1055060,11	866005,05
1448	1055064,67	866003,00
1449	1055074,54	866001,93
1450	1055079,42	866002,95
1451	1055103,04	866012,76
1452	1055107,75	866014,47
1453	1055121,40	866020,66
1454	1055130,05	866025,67
1455	1055134,23	866028,43
1456	1055157,30	866043,78
1457	1055167,02	866046,12
1458	1055171,97	866046,83
1459	1055176,95	866047,24
1460	1055196,84	866045,81
1461	1055228,59	866033,89



ALCALDÍA DE
SANTIAGO DE CALI

ANEXO NO. 1 COORDENADAS PLANAS 'X' Y 'Y'

PROYECTO DE ACUERDO No. _____ DE 2019

"POR EL CUAL SE DIVIDE EL TERRITORIO DEL DISTRITO ESPECIAL, DEPORTIVO, CULTURAL, TURÍSTICO, EMPRESARIAL Y DE SERVICIOS DE SANTIAGO DE CALI EN LOCALIDADES, SE ESTABLECE SU ORGANIZACIÓN, FUNCIONAMIENTO Y COMPETENCIAS Y SE DICTAN OTRAS DISPOSICIONES"

1462	1055232,60	866030,90
1463	1055236,37	866027,62
1464	1055252,98	866002,94
1465	1055256,86	865995,99
1466	1055260,08	865992,18
1467	1055277,44	865982,86
1468	1055282,40	865982,28
1469	1055287,39	865982,44
1470	1055295,25	865980,41
1471	1055319,40	865973,94
1472	1055324,22	865972,60
1473	1055329,03	865971,26
1474	1055360,41	865958,32
1475	1055365,31	865957,38
1476	1055370,28	865956,86
1477	1055374,25	865956,77
1478	1055375,28	865956,75
1479	1055380,27	865957,07
1480	1055403,83	865964,85
1481	1055409,48	865969,86
1482	1055414,85	865983,60
1483	1055414,61	865988,59
1484	1055413,36	865993,41
1485	1055407,50	866023,44
1486	1055409,33	866044,31
1487	1055410,34	866049,36
1488	1055413,22	866069,15
1489	1055413,68	866074,13
1490	1055414,03	866079,12
1491	1055412,42	866102,59
1492	1055412,15	866107,57
1493	1055412,52	866112,56
1494	1055420,32	866130,72
1495	1055424,52	866135,45
1496	1055438,91	866149,33
1497	1055442,75	866152,53
1498	1055446,69	866155,62
1499	1055451,65	866157,04
1500	1055474,10	866167,85
1501	1055478,19	866170,74
1502	1055492,70	866184,44
1503	1055495,82	866188,34
1504	1055501,39	866196,64
1505	1055503,81	866201,02
1506	1055510,63	866207,43
1507	1055514,76	866210,24
1508	1055533,58	866216,55
1509	1055538,57	866216,80
1510	1055554,31	866214,48

1511	1055559,07	866212,96
1512	1055563,65	866210,97
1513	1055568,02	866208,54
1514	1055582,44	866194,87
1515	1055590,41	866176,67
1516	1055591,21	866171,74
1517	1055591,53	866166,75
1518	1055589,49	866151,95
1519	1055602,43	866118,76
1520	1055604,82	866114,37
1521	1055615,54	866097,97
1522	1055619,29	866094,68
1523	1055628,13	866090,09
1524	1055632,98	866088,92
1525	1055637,97	866088,54
1526	1055650,02	866088,99
1527	1055669,99	866087,95
1528	1055684,88	866086,11
1529	1055689,81	866085,30
1530	1055695,07	866084,80
1531	1055710,04	866083,87
1532	1055715,04	866083,71
1533	1055730,04	866083,72
1534	1055735,04	866083,88
1535	1055762,72	866089,30
1536	1055767,05	866091,80
1537	1055813,94	866130,32
1538	1055821,41	866135,93
1539	1055825,77	866138,38
1540	1055830,34	866140,41
1541	1055859,82	866143,15
1542	1055864,69	866142,00
1543	1055869,42	866140,41
1544	1055873,99	866138,38
1545	1055902,81	866126,11
1546	1055906,66	866122,92
1547	1055910,24	866119,43
1548	1055913,53	866115,68
1549	1055919,12	866111,55
1550	1055923,53	866109,20
1551	1055928,19	866107,40
1552	1055947,95	866106,15
1553	1055954,39	866110,60
1554	1055958,30	866113,72
1555	1055993,28	866151,18
1556	1055997,53	866153,83
1557	1056001,96	866156,15
1558	1056006,54	866158,14
1559	1056011,88	866164,23

1560	1056033,43	866176,36
1561	1056038,32	866177,39
1562	1056057,70	866178,13
1563	1056062,70	866178,25
1564	1056067,70	866178,37
1565	1056112,68	866179,45
1566	1056117,68	866179,58
1567	1056122,68	866179,70
1568	1056127,68	866179,82
1569	1056132,68	866179,94
1570	1056137,68	866180,07
1571	1056172,67	866180,95
1572	1056177,66	866181,07
1573	1056182,66	866181,20
1574	1056218,54	866194,37
1575	1056223,54	866193,45
1576	1056228,47	866192,61
1577	1056233,42	866191,86
1578	1056238,36	866191,17
1579	1056283,25	866188,32
1580	1056288,25	866188,38
1581	1056293,24	866188,51
1582	1056299,75	866186,82
1583	1056304,47	866185,16
1584	1056348,89	866163,61
1585	1056355,10	866157,53
1586	1056359,13	866154,57
1587	1056363,44	866152,05
1588	1056406,85	866142,05
1589	1056411,82	866141,44
1590	1056416,79	866140,95
1591	1056421,78	866140,58
1592	1056426,78	866140,32
1593	1056431,78	866140,19
1594	1056436,78	866140,17
1595	1056443,14	866139,60
1596	1056477,36	866132,52
1597	1056482,12	866130,96
1598	1056486,82	866129,28
1599	1056491,49	866127,46
1600	1056496,09	866125,52
1601	1056524,42	866113,33
1602	1056528,56	866110,52
1603	1056532,55	866107,51
1604	1056536,37	866104,28
1605	1056540,08	866098,99
1606	1056543,01	866094,94
1607	1056558,41	866075,26
1608	1056561,65	866071,43



ALCALDÍA DE
SANTIAGO DE CALI

ANEXO NO. 1 COORDENADAS PLANAS 'X' Y 'Y'

PROYECTO DE ACUERDO No. _____ DE 2019

"POR EL CUAL SE DIVIDE EL TERRITORIO DEL DISTRITO ESPECIAL, DEPORTIVO, CULTURAL, TURÍSTICO, EMPRESARIAL Y DE SERVICIOS DE SANTIAGO DE CALI EN LOCALIDADES, SE ESTABLECE SU ORGANIZACIÓN, FUNCIONAMIENTO Y COMPETENCIAS Y SE DICTAN OTRAS DISPOSICIONES"

1609	1056585,85	866055,20
1610	1056590,83	866055,46
1611	1056595,68	866056,67
1612	1056601,40	866057,81
1613	1056606,21	866059,20
1614	1056610,90	866060,95
1615	1056615,43	866063,04
1616	1056619,79	866065,48
1617	1056623,96	866068,24
1618	1056627,90	866071,32
1619	1056657,19	866100,61
1620	1056659,77	866104,82
1621	1056671,99	866124,80
1622	1056672,63	866125,83
1623	1056672,41	866126,01
1624	1056671,81	866126,32
1625	1056671,21	866126,82
1626	1056670,02	866128,32
1627	1056669,42	866129,72
1628	1056669,21	866131,91
1629	1056669,21	866132,61
1630	1056668,31	866134,72
1631	1056668,31	866134,89
1632	1056668,31	866135,51
1633	1056667,42	866137,51
1634	1056666,52	866138,61
1635	1056665,53	866139,57
1636	1056663,71	866141,32
1637	1056661,31	866143,32
1638	1056660,18	866144,66
1639	1056656,71	866149,22
1640	1056656,32	866149,82
1641	1056655,71	866150,32
1642	1056654,92	866151,41
1643	1056651,02	866156,51
1644	1056649,71	866157,32
1645	1056649,21	866157,91
1646	1056648,92	866158,51
1647	1056648,52	866159,12
1648	1056645,92	866163,32
1649	1056636,96	866175,41
1650	1056636,82	866176,41
1651	1056636,81	866176,43
1652	1056636,52	866177,01
1653	1056631,61	866186,72
1654	1056630,72	866187,82
1655	1056630,22	866188,41
1656	1056629,11	866189,22
1657	1056628,61	866189,72

1658	1056628,22	866190,32
1659	1056625,72	866195,52
1660	1056625,02	866198,32
1661	1056624,72	866199,02
1662	1056624,22	866199,52
1663	1056623,62	866199,91
1664	1056622,22	866200,52
1665	1056621,92	866201,22
1666	1056621,83	866201,53
1667	1056621,92	866201,62
1668	1056622,82	866201,72
1669	1056623,92	866201,72
1670	1056624,92	866201,82
1671	1056625,82	866201,91
1672	1056626,82	866202,02
1673	1056627,82	866202,12
1674	1056631,82	866202,82
1675	1056632,72	866203,12
1676	1056633,52	866203,82
1677	1056634,12	866204,51
1678	1056634,52	866205,51
1679	1056634,92	866206,41
1680	1056635,24	866206,74
1681	1056639,32	866208,51
1682	1056642,32	866209,01
1683	1056643,32	866209,22
1684	1056645,72	866210,72
1685	1056646,22	866211,62
1686	1056646,22	866212,62
1687	1056645,72	866213,51
1688	1056645,22	866221,41
1689	1056645,12	866222,41
1690	1056645,02	866223,41
1691	1056643,42	866231,22
1692	1056643,12	866232,22
1693	1056642,82	866233,12
1694	1056642,69	866233,44
1695	1056670,12	866246,01
1696	1056670,52	866245,11
1697	1056671,02	866244,22
1698	1056689,03	866251,91
1699	1056689,62	866253,21
1700	1056690,72	866254,61
1701	1056691,82	866255,71
1702	1056693,82	866257,32
1703	1056694,42	866258,11
1704	1056698,12	866264,32
1705	1056698,62	866265,31
1706	1056699,12	866266,91

1707	1056699,59	866267,95
1708	1056699,93	866268,71
1709	1056701,32	866270,71
1710	1056705,12	866273,31
1711	1056705,82	866274,01
1712	1056706,82	866275,81
1713	1056707,03	866278,11
1714	1056706,72	866280,61
1715	1056706,62	866285,71
1716	1056708,33	866294,81
1717	1056708,62	866295,91
1718	1056711,60	866303,91
1719	1056712,83	866307,21
1720	1056713,12	866308,02
1721	1056713,22	866308,31
1722	1056713,62	866310,71
1723	1056713,62	866322,01
1724	1056713,73	866322,81
1725	1056713,62	866324,81
1726	1056713,33	866328,51
1727	1056714,83	866343,51
1728	1056714,93	866344,41
1729	1056716,13	866349,81
1730	1056717,92	866354,52
1731	1056721,63	866364,21
1732	1056722,03	866364,91
1733	1056723,53	866369,31
1734	1056722,73	866368,81
1735	1056721,83	866368,31
1736	1056721,03	866367,61
1737	1056718,73	866365,81
1738	1056716,43	866363,91
1739	1056715,63	866363,21
1740	1056714,93	866362,51
1741	1056711,73	866360,51
1742	1056710,93	866361,01
1743	1056710,33	866361,81
1744	1056709,73	866364,71
1745	1056709,63	866365,71
1746	1056709,63	866366,71
1747	1056709,43	866367,71
1748	1056708,23	866371,51
1749	1056707,63	866372,21
1750	1056706,83	866372,81
1751	1056700,93	866373,71
1752	1056699,93	866373,71
1753	1056698,93	866373,82
1754	1056697,93	866374,01
1755	1056695,73	866375,71



ALCALDÍA DE
SANTIAGO DE CALI

ANEXO NO. 1 COORDENADAS PLANAS 'X' Y 'Y'

PROYECTO DE ACUERDO No. _____ DE 2019

"POR EL CUAL SE DIVIDE EL TERRITORIO DEL DISTRITO ESPECIAL, DEPORTIVO, CULTURAL, TURÍSTICO, EMPRESARIAL Y DE SERVICIOS DE SANTIAGO DE CALI EN LOCALIDADES, SE ESTABLECE SU ORGANIZACIÓN, FUNCIONAMIENTO Y COMPETENCIAS Y SE DICTAN OTRAS DISPOSICIONES"

1756	1056695,53	866376,71
1757	1056695,33	866377,61
1758	1056695,63	866380,51
1759	1056696,13	866381,41
1760	1056695,93	866382,41
1761	1056695,33	866383,21
1762	1056691,04	866385,71
1763	1056688,83	866387,71
1764	1056688,13	866388,41
1765	1056686,23	866390,71
1766	1056685,54	866391,51
1767	1056684,73	866392,01
1768	1056680,23	866395,51
1769	1056679,73	866396,41
1770	1056679,33	866397,32
1771	1056677,33	866400,82
1772	1056676,93	866401,72
1773	1056676,23	866402,51
1774	1056675,54	866403,11
1775	1056674,63	866403,61
1776	1056669,54	866408,41
1777	1056668,94	866409,51
1778	1056665,89	866414,40
1779	1056665,87	866415,08
1780	1056665,91	866415,79
1781	1056667,01	866419,88
1782	1056667,28	866420,59
1783	1056667,48	866421,26
1784	1056667,50	866421,60
1785	1056665,58	866422,61
1786	1056664,89	866422,72
1787	1056664,70	866423,48
1788	1056664,74	866428,04
1789	1056664,74	866428,64
1790	1056664,74	866429,26
1791	1056664,77	866429,85
1792	1056664,80	866430,47
1793	1056665,02	866432,30
1794	1056665,12	866432,92
1795	1056665,23	866433,57
1796	1056665,83	866437,82
1797	1056665,82	866438,69
1798	1056665,80	866439,45
1799	1056664,88	866445,59
1800	1056664,73	866446,35
1801	1056664,58	866447,10
1802	1056664,49	866447,80
1803	1056664,44	866448,44
1804	1056664,27	866452,84

1805	1056664,27	866453,57
1806	1056664,27	866454,27
1807	1056664,27	866455,05
1808	1056664,38	866458,74
1809	1056664,14	866460,06
1810	1056660,71	866462,99
1811	1056659,23	866463,42
1812	1056644,32	866465,89
1813	1056641,33	866466,21
1814	1056640,38	866466,48
1815	1056640,36	866466,50
1816	1056640,21	866466,76
1817	1056640,61	866467,48
1818	1056643,18	866468,57
1819	1056648,22	866470,21
1820	1056654,01	866472,61
1821	1056655,54	866473,60
1822	1056656,41	866474,76
1823	1056656,68	866475,93
1824	1056656,96	866478,40
1825	1056657,16	866483,19
1826	1056657,11	866485,18
1827	1056657,65	866491,30
1828	1056660,00	866497,21
1829	1056661,99	866501,49
1830	1056665,50	866505,46
1831	1056666,39	866506,26
1832	1056667,29	866507,17
1833	1056670,38	866509,92
1834	1056677,34	866515,65
1835	1056678,18	866516,51
1836	1056678,75	866517,12
1837	1056679,46	866517,94
1838	1056682,35	866521,86
1839	1056682,91	866522,91
1840	1056683,15	866524,18
1841	1056682,47	866531,22
1842	1056682,10	866532,37
1843	1056677,66	866537,80
1844	1056676,92	866538,54
1845	1056676,44	866539,52
1846	1056675,04	866542,79
1847	1056677,73	866548,09
1848	1056678,20	866549,28
1849	1056678,51	866550,15
1850	1056679,90	866555,70
1851	1056680,14	866556,86
1852	1056680,10	866563,36
1853	1056679,37	866564,27

1854	1056678,66	866564,96
1855	1056675,32	866566,32
1856	1056674,19	866566,16
1857	1056672,90	866565,71
1858	1056669,42	866562,79
1859	1056663,21	866555,93
1860	1056662,45	866555,06
1861	1056661,78	866554,12
1862	1056661,09	866553,13
1863	1056656,42	866547,54
1864	1056655,55	866546,67
1865	1056654,66	866545,75
1866	1056651,19	866540,70
1867	1056650,38	866539,01
1868	1056644,75	866531,29
1869	1056643,63	866530,64
1870	1056642,51	866530,01
1871	1056641,45	866529,53
1872	1056632,31	866527,66
1873	1056628,47	866527,60
1874	1056627,49	866527,59
1875	1056626,16	866527,60
1876	1056623,44	866527,91
1877	1056622,54	866528,24
1878	1056619,39	866529,92
1879	1056611,59	866535,38
1880	1056601,16	866541,01
1881	1056600,81	866541,00
1882	1056596,87	866540,43
1883	1056596,49	866540,35
1884	1056594,62	866540,36
1885	1056594,24	866540,87
1886	1056594,16	866540,97
1887	1056594,91	866545,25
1888	1056594,86	866546,55
1889	1056594,67	866547,59
1890	1056594,22	866548,59
1891	1056593,63	866549,65
1892	1056589,24	866554,93
1893	1056579,92	866561,38
1894	1056579,02	866561,74
1895	1056578,09	866562,14
1896	1056576,37	866562,92
1897	1056574,98	866563,62
1898	1056573,64	866564,18
1899	1056562,80	866566,48
1900	1056562,42	866566,55
1901	1056561,20	866566,82
1902	1056559,86	866567,23



ALCALDÍA DE
SANTIAGO DE CALI

ANEXO NO. 1 COORDENADAS PLANAS 'X' Y 'Y'

PROYECTO DE ACUERDO No. _____ DE 2019

"POR EL CUAL SE DIVIDE EL TERRITORIO DEL DISTRITO ESPECIAL, DEPORTIVO, CULTURAL, TURÍSTICO, EMPRESARIAL Y DE SERVICIOS DE SANTIAGO DE CALI EN LOCALIDADES, SE ESTABLECE SU ORGANIZACIÓN, FUNCIONAMIENTO Y COMPETENCIAS Y SE DICTAN OTRAS DISPOSICIONES"

1903	1056546,81	866571,98
1904	1056546,18	866572,11
1905	1056545,45	866572,25
1906	1056544,76	866572,38
1907	1056543,63	866572,51
1908	1056535,53	866572,62
1909	1056525,04	866572,46
1910	1056523,80	866572,44
1911	1056522,59	866572,43
1912	1056521,63	866572,41
1913	1056518,97	866572,37
1914	1056509,44	866572,36
1915	1056505,18	866568,81
1916	1056473,85	866551,06
1917	1056468,20	866550,89
1918	1056463,76	866550,73
1919	1056435,50	866550,91
1920	1056426,09	866553,42
1921	1056416,70	866554,64
1922	1056413,38	866555,15
1923	1056408,45	866555,72
1924	1056404,16	866555,97
1925	1056400,05	866555,98
1926	1056394,88	866556,06
1927	1056350,37	866571,81
1928	1056344,91	866574,36
1929	1056344,18	866574,70
1930	1056340,85	866576,26
1931	1056337,35	866577,74
1932	1056334,42	866578,90
1933	1056326,87	866581,44
1934	1056323,55	866582,11
1935	1056318,78	866583,16
1936	1056314,48	866584,39
1937	1056309,70	866585,44
1938	1056306,13	866586,19
1939	1056305,87	866586,28
1940	1056306,43	866587,32
1941	1056309,58	866587,29
1942	1056314,10	866587,53
1943	1056317,95	866589,05
1944	1056318,84	866599,07
1945	1056316,89	866606,70
1946	1056310,82	866614,48
1947	1056309,96	866617,13
1948	1056310,56	866618,07
1949	1056311,18	866619,05
1950	1056315,75	866619,05
1951	1056320,68	866618,70

1952	1056324,39	866620,48
1953	1056328,57	866630,81
1954	1056331,39	866631,10
1955	1056332,02	866631,18
1956	1056334,70	866631,55
1957	1056337,84	866632,17
1958	1056341,21	866633,19
1959	1056346,56	866641,92
1960	1056347,81	866644,37
1961	1056348,04	866644,40
1962	1056351,28	866644,82
1963	1056361,93	866645,24
1964	1056365,34	866644,25
1965	1056368,83	866642,69
1966	1056382,65	866637,10
1967	1056386,79	866635,80
1968	1056391,06	866634,35
1969	1056397,91	866632,43
1970	1056401,84	866634,35
1971	1056403,81	866637,13
1972	1056410,55	866644,42
1973	1056417,91	866648,58
1974	1056421,28	866649,93
1975	1056445,88	866671,97
1976	1056448,93	866672,91
1977	1056456,73	866680,55
1978	1056456,85	866682,32
1979	1056455,90	866686,19
1980	1056454,73	866688,75
1981	1056440,30	866706,60
1982	1056437,51	866709,22
1983	1056434,89	866711,92
1984	1056434,68	866714,42
1985	1056434,82	866740,67
1986	1056434,52	866743,90
1987	1056434,05	866748,17
1988	1056433,41	866752,52
1989	1056421,39	866767,02
1990	1056419,56	866770,22
1991	1056418,63	866772,95
1992	1056417,11	866776,48
1993	1056400,94	866792,93
1994	1056398,00	866794,74
1995	1056396,70	866795,36
1996	1056393,85	866796,61
1997	1056390,05	866797,11
1998	1056381,51	866794,16
1999	1056376,56	866788,62
2000	1056374,53	866787,45

2001	1056373,74	866787,68
2002	1056373,01	866787,90
2003	1056371,74	866789,65
2004	1056371,02	866793,16
2005	1056372,08	866798,74
2006	1056369,83	866813,90
2007	1056367,60	866816,61
2008	1056352,30	866823,87
2009	1056349,32	866823,90
2010	1056345,77	866823,60
2011	1056324,28	866824,38
2012	1056311,84	866829,34
2013	1056307,56	866829,35
2014	1056289,86	866835,44
2015	1056286,66	866838,06
2016	1056284,26	866840,18
2017	1056279,09	866842,79
2018	1056274,14	866844,38
2019	1056273,17	866845,27
2020	1056273,19	866845,41
2021	1056273,23	866845,81
2022	1056276,43	866846,20
2023	1056276,44	866846,20
2024	1056283,12	866847,04
2025	1056284,86	866847,52
2026	1056287,14	866848,15
2027	1056290,35	866849,55
2028	1056292,36	866850,42
2029	1056295,23	866851,92
2030	1056311,18	866859,77
2031	1056314,62	866861,52
2032	1056336,48	866878,19
2033	1056338,01	866879,28
2034	1056339,99	866880,67
2035	1056356,80	866889,99
2036	1056361,78	866891,45
2037	1056366,45	866892,01
2038	1056366,45	866892,01
2039	1056380,34	866892,08
2040	1056381,21	866891,93
2041	1056384,39	866891,42
2042	1056387,96	866890,35
2043	1056399,79	866888,91
2044	1056401,23	866888,71
2045	1056403,64	866888,37
2046	1056407,24	866887,93
2047	1056412,21	866887,53
2048	1056422,17	866886,81
2049	1056424,69	866886,56



ALCALDÍA DE
SANTIAGO DE CALI

ANEXO NO. 1 COORDENADAS PLANAS 'X' Y 'Y'

PROYECTO DE ACUERDO No. _____ DE 2019

“POR EL CUAL SE DIVIDE EL TERRITORIO DEL DISTRITO ESPECIAL, DEPORTIVO, CULTURAL, TURÍSTICO, EMPRESARIAL Y DE SERVICIOS DE SANTIAGO DE CALI EN LOCALIDADES, SE ESTABLECE SU ORGANIZACIÓN, FUNCIONAMIENTO Y COMPETENCIAS Y SE DICTAN OTRAS DISPOSICIONES”

2050	1056425,80	866886,45
2051	1056429,85	866886,22
2052	1056432,24	866886,15
2053	1056441,19	866886,40
2054	1056444,97	866886,67
2055	1056446,02	866886,74
2056	1056448,90	866886,93
2057	1056467,26	866885,42
2058	1056471,62	866885,33
2059	1056475,09	866885,47
2060	1056494,03	866897,61
2061	1056501,90	866907,32
2062	1056501,90	866907,32
2063	1056505,45	866912,12
2064	1056508,50	866915,92
2065	1056517,86	866923,93
2066	1056519,26	866924,67
2067	1056523,98	866926,36
2068	1056525,13	866926,90
2069	1056538,89	866935,10
2070	1056539,79	866935,64
2071	1056540,65	866936,21
2072	1056541,60	866936,84
2073	1056546,35	866940,18
2074	1056546,97	866940,67
2075	1056547,68	866941,16
2076	1056554,45	866947,40
2077	1056554,90	866947,87
2078	1056555,36	866948,37
2079	1056555,79	866948,87
2080	1056557,24	866950,39
2081	1056561,49	866953,86
2082	1056562,21	866954,40
2083	1056562,81	866954,84
2084	1056563,35	866955,25
2085	1056564,01	866955,72
2086	1056566,53	866957,32
2087	1056567,27	866957,71
2088	1056568,10	866957,97
2089	1056568,83	866958,22
2090	1056569,65	866958,43
2091	1056570,46	866958,63
2092	1056575,57	866959,29
2093	1056577,93	866959,07
2094	1056581,67	866959,54
2095	1056582,65	866959,79
2096	1056583,07	866959,89
2097	1056583,62	866960,02
2098	1056596,29	866963,71

2099	1056597,21	866963,96
2100	1056607,45	866965,62
2101	1056608,88	866965,45
2102	1056609,97	866965,35
2103	1056611,23	866965,24
2104	1056612,43	866965,13
2105	1056613,48	866965,04
2106	1056619,90	866963,53
2107	1056634,23	866966,73
2108	1056635,85	866967,05
2109	1056637,06	866967,55
2110	1056637,84	866967,88
2111	1056638,47	866968,07
2112	1056649,59	866971,14
2113	1056650,57	866971,43
2114	1056651,65	866971,67
2115	1056652,60	866971,92
2116	1056653,49	866972,17
2117	1056659,47	866974,00
2118	1056660,43	866974,30
2119	1056661,16	866974,56
2120	1056661,56	866974,82
2121	1056662,17	866975,17
2122	1056662,63	866975,64
2123	1056663,25	866976,23
2124	1056664,05	866977,02
2125	1056668,99	866983,28
2126	1056669,49	866984,65
2127	1056669,79	866985,92
2128	1056670,06	866987,02
2129	1056670,99	866989,49
2130	1056674,99	866997,39
2131	1056675,32	866998,13
2132	1056676,93	866999,43
2133	1056678,26	867000,30
2134	1056679,64	867001,22
2135	1056679,94	867001,43
2136	1056682,34	867002,88
2137	1056683,12	867003,26
2138	1056684,00	867003,77
2139	1056689,56	867006,73
2140	1056690,43	867007,12
2141	1056691,00	867007,36
2142	1056697,79	867010,32
2143	1056698,80	867010,72
2144	1056703,01	867013,21
2145	1056707,29	867015,70
2146	1056708,13	867016,19
2147	1056708,94	867016,65

2148	1056709,76	867017,05
2149	1056710,54	867017,51
2150	1056713,75	867019,76
2151	1056718,97	867023,98
2152	1056719,71	867024,66
2153	1056720,49	867025,31
2154	1056721,35	867026,05
2155	1056727,72	867031,44
2156	1056728,53	867032,05
2157	1056729,28	867032,58
2158	1056729,93	867033,16
2159	1056733,29	867035,44
2160	1056734,39	867036,10
2161	1056741,81	867038,31
2162	1056742,49	867038,37
2163	1056743,91	867038,47
2164	1056744,67	867038,53
2165	1056753,38	867038,74
2166	1056753,81	867038,68
2167	1056754,78	867038,56
2168	1056755,33	867038,50
2169	1056755,91	867038,40
2170	1056772,93	867037,42
2171	1056774,46	867037,20
2172	1056775,80	867037,14
2173	1056784,86	867038,54
2174	1056796,63	867041,65
2175	1056805,11	867045,46
2176	1056812,73	867050,83
2177	1056821,90	867055,50
2178	1056830,38	867058,10
2179	1056834,66	867062,45
2180	1056834,41	867063,96
2181	1056834,55	867064,59
2182	1056834,70	867067,79
2183	1056834,72	867068,42
2184	1056834,74	867069,02
2185	1056834,92	867069,53
2186	1056836,39	867071,56
2187	1056836,70	867072,29
2188	1056836,94	867072,77
2189	1056837,31	867073,16
2190	1056839,40	867074,31
2191	1056839,90	867074,63
2192	1056845,14	867076,26
2193	1056845,71	867076,28
2194	1056846,53	867076,29
2195	1056848,49	867076,33
2196	1056849,35	867076,32



ALCALDÍA DE
SANTIAGO DE CALI

ANEXO NO. 1 COORDENADAS PLANAS 'X' Y 'Y'

PROYECTO DE ACUERDO No. _____ DE 2019

“POR EL CUAL SE DIVIDE EL TERRITORIO DEL DISTRITO ESPECIAL, DEPORTIVO, CULTURAL, TURÍSTICO, EMPRESARIAL Y DE SERVICIOS DE SANTIAGO DE CALI EN LOCALIDADES, SE ESTABLECE SU ORGANIZACIÓN, FUNCIONAMIENTO Y COMPETENCIAS Y SE DICTAN OTRAS DISPOSICIONES”

2197	1056850,07	867076,34
2198	1056850,74	867076,35
2199	1056864,23	867075,96
2200	1056869,89	867075,95
2201	1056870,82	867076,13
2202	1056871,72	867076,32
2203	1056873,37	867076,57
2204	1056874,14	867076,76
2205	1056878,87	867078,02
2206	1056879,33	867078,26
2207	1056879,77	867078,55
2208	1056880,45	867079,16
2209	1056884,55	867081,05
2210	1056885,12	867081,22
2211	1056885,72	867081,36
2212	1056886,60	867081,54
2213	1056887,23	867081,59
2214	1056892,25	867080,49
2215	1056892,98	867080,06
2216	1056896,23	867077,60
2217	1056896,74	867077,30
2218	1056897,22	867077,02
2219	1056901,84	867075,20
2220	1056902,26	867075,05
2221	1056902,71	867074,80
2222	1056903,25	867074,50
2223	1056903,95	867074,13
2224	1056904,69	867073,77
2225	1056929,85	867068,94
2226	1056930,53	867068,84
2227	1056931,27	867068,74
2228	1056934,00	867068,60
2229	1056934,87	867068,57
2230	1056939,36	867068,76
2231	1056940,20	867068,82
2232	1056940,80	867068,89
2233	1056941,73	867068,97
2234	1056945,69	867069,94
2235	1056946,54	867070,23
2236	1056947,48	867070,59
2237	1056952,56	867072,55
2238	1056953,54	867073,02
2239	1056954,57	867073,41
2240	1056960,20	867075,88
2241	1056961,06	867076,20
2242	1056971,91	867081,81
2243	1056972,53	867082,36
2244	1056973,25	867082,82
2245	1056977,24	867085,37

2246	1056978,03	867085,48
2247	1056978,59	867085,49
2248	1056979,45	867085,51
2249	1056980,24	867085,53
2250	1056981,00	867085,54
2251	1056982,01	867085,56
2252	1056982,80	867085,58
2253	1056988,16	867089,17
2254	1056988,90	867089,95
2255	1056989,61	867090,75
2256	1056990,29	867091,52
2257	1056991,00	867092,17
2258	1056991,84	867092,63
2259	1056993,66	867093,37
2260	1056994,41	867093,73
2261	1056999,72	867095,36
2262	1057000,60	867095,70
2263	1057001,60	867096,10
2264	1057009,03	867100,71
2265	1057009,77	867101,39
2266	1057012,87	867104,33
2267	1057013,52	867105,11
2268	1057014,13	867105,78
2269	1057014,78	867106,52
2270	1057015,03	867106,94
2271	1057018,30	867111,91
2272	1057020,22	867115,21
2273	1057020,55	867116,16
2274	1057020,82	867117,05
2275	1057021,11	867117,98
2276	1057023,16	867127,28
2277	1057023,42	867128,42
2278	1057026,41	867137,97
2279	1057027,05	867139,00
2280	1057027,70	867139,83
2281	1057028,41	867140,51
2282	1057029,25	867141,19
2283	1057033,69	867144,79
2284	1057041,34	867156,56
2285	1057041,77	867157,23
2286	1057042,11	867157,81
2287	1057047,33	867171,57
2288	1057047,60	867172,59
2289	1057047,89	867173,70
2290	1057050,13	867182,76
2291	1057050,62	867184,21
2292	1057050,87	867184,86
2293	1057051,19	867185,62
2294	1057051,55	867186,25

2295	1057052,28	867187,72
2296	1057052,60	867188,54
2297	1057054,92	867201,23
2298	1057055,17	867202,00
2299	1057055,44	867202,90
2300	1057055,67	867203,63
2301	1057056,06	867204,25
2302	1057056,54	867204,79
2303	1057057,16	867205,34
2304	1057057,89	867205,90
2305	1057064,91	867208,07
2306	1057065,56	867208,25
2307	1057066,62	867208,50
2308	1057071,22	867208,96
2309	1057072,01	867209,20
2310	1057087,41	867207,80
2311	1057088,55	867207,86
2312	1057089,91	867207,95
2313	1057091,26	867207,98
2314	1057092,78	867208,07
2315	1057094,33	867208,17
2316	1057101,08	867208,69
2317	1057101,93	867208,77
2318	1057102,63	867208,82
2319	1057103,38	867208,90
2320	1057104,08	867208,98
2321	1057104,86	867209,06
2322	1057105,56	867209,20
2323	1057111,86	867211,93
2324	1057112,17	867212,13
2325	1057112,67	867212,42
2326	1057113,30	867212,75
2327	1057128,51	867220,13
2328	1057129,45	867220,49
2329	1057130,23	867220,76
2330	1057131,37	867221,10
2331	1057131,99	867221,24
2332	1057136,57	867221,56
2333	1057137,42	867221,64
2334	1057139,64	867221,72
2335	1057143,52	867219,90
2336	1057144,24	867219,57
2337	1057145,97	867218,91
2338	1057147,78	867218,10
2339	1057157,76	867213,81
2340	1057159,25	867213,18
2341	1057160,80	867212,63
2342	1057163,45	867211,62
2343	1057164,72	867211,19



ALCALDÍA DE
SANTIAGO DE CALI

ANEXO NO. 1 COORDENADAS PLANAS 'X' Y 'Y'

PROYECTO DE ACUERDO No. _____ DE 2019

"POR EL CUAL SE DIVIDE EL TERRITORIO DEL DISTRITO ESPECIAL, DEPORTIVO, CULTURAL, TURÍSTICO, EMPRESARIAL Y DE SERVICIOS DE SANTIAGO DE CALI EN LOCALIDADES, SE ESTABLECE SU ORGANIZACIÓN, FUNCIONAMIENTO Y COMPETENCIAS Y SE DICTAN OTRAS DISPOSICIONES"

2344	1057166,04	867210,75
2345	1057167,26	867210,36
2346	1057184,84	867205,32
2347	1057186,26	867204,79
2348	1057187,56	867204,30
2349	1057188,70	867203,88
2350	1057189,91	867203,44
2351	1057197,00	867197,88
2352	1057198,15	867197,03
2353	1057203,38	867194,11
2354	1057204,00	867193,87
2355	1057204,96	867193,45
2356	1057205,49	867193,23
2357	1057207,57	867192,06
2358	1057208,12	867191,74
2359	1057209,42	867190,90
2360	1057218,91	867185,23
2361	1057220,24	867184,53
2362	1057221,81	867183,82
2363	1057223,04	867183,34
2364	1057224,80	867182,63
2365	1057231,92	867182,19
2366	1057233,20	867182,22
2367	1057234,59	867182,25
2368	1057235,84	867182,28
2369	1057240,56	867182,36
2370	1057242,11	867182,38
2371	1057243,53	867182,41
2372	1057244,94	867182,43
2373	1057246,02	867182,48
2374	1057250,86	867184,88
2375	1057251,70	867186,13
2376	1057253,98	867188,60
2377	1057258,57	867192,33
2378	1057261,08	867193,75
2379	1057261,75	867194,01
2380	1057264,35	867195,24
2381	1057264,91	867195,55
2382	1057265,42	867195,81
2383	1057265,87	867196,04
2384	1057266,75	867196,58
2385	1057269,39	867198,57
2386	1057269,87	867198,94
2387	1057270,35	867199,39
2388	1057271,70	867200,96
2389	1057272,29	867201,84
2390	1057272,71	867202,63
2391	1057272,82	867203,34
2392	1057272,87	867204,01

2393	1057272,04	867206,47
2394	1057271,79	867206,95
2395	1057271,47	867207,60
2396	1057271,13	867208,30
2397	1057270,38	867212,20
2398	1057270,37	867212,99
2399	1057270,43	867213,70
2400	1057270,51	867214,29
2401	1057270,70	867214,83
2402	1057272,47	867217,41
2403	1057273,09	867217,87
2404	1057273,65	867218,38
2405	1057277,57	867221,56
2406	1057278,02	867221,91
2407	1057278,36	867222,33
2408	1057278,81	867222,90
2409	1057281,17	867225,34
2410	1057281,59	867225,80
2411	1057282,10	867226,34
2412	1057282,58	867226,96
2413	1057286,06	867231,30
2414	1057286,43	867231,64
2415	1057286,88	867232,04
2416	1057287,38	867232,44
2417	1057294,01	867236,88
2418	1057294,88	867237,36
2419	1057301,16	867237,17
2420	1057301,61	867237,06
2421	1057302,38	867236,64
2422	1057303,00	867236,22
2423	1057303,48	867235,85
2424	1057304,16	867235,32
2425	1057304,53	867234,67
2426	1057305,81	867228,47
2427	1057305,87	867227,93
2428	1057305,91	867227,41
2429	1057305,96	867226,97
2430	1057306,01	867226,55
2431	1057306,09	867226,12
2432	1057306,19	867225,40
2433	1057307,93	867219,55
2434	1057308,19	867219,09
2435	1057308,60	867218,54
2436	1057308,86	867218,23
2437	1057309,14	867217,86
2438	1057309,68	867217,20
2439	1057310,33	867216,65
2440	1057310,79	867216,30
2441	1057315,62	867216,40

2442	1057316,38	867216,69
2443	1057316,89	867216,90
2444	1057317,23	867217,03
2445	1057318,19	867217,26
2446	1057318,64	867217,35
2447	1057323,33	867217,57
2448	1057323,92	867217,68
2449	1057324,63	867217,83
2450	1057325,36	867217,97
2451	1057326,07	867218,18
2452	1057333,25	867218,97
2453	1057334,29	867218,92
2454	1057335,03	867218,78
2455	1057335,45	867218,64
2456	1057336,05	867218,45
2457	1057341,46	867216,52
2458	1057342,19	867216,33
2459	1057346,38	867215,81
2460	1057347,17	867215,82
2461	1057347,93	867215,76
2462	1057353,91	867214,04
2463	1057354,78	867213,93
2464	1057355,72	867213,88
2465	1057356,40	867213,88
2466	1057356,96	867213,88
2467	1057359,62	867213,90
2468	1057360,18	867213,95
2469	1057366,54	867215,09
2470	1057371,42	867217,63
2471	1057376,41	867221,13
2472	1057377,08	867221,81
2473	1057377,76	867222,52
2474	1057380,54	867226,24
2475	1057380,87	867226,83
2476	1057381,24	867227,48
2477	1057382,35	867230,31
2478	1057382,52	867230,91
2479	1057382,66	867231,42
2480	1057384,55	867233,27
2481	1057385,31	867233,24
2482	1057385,91	867232,71
2483	1057386,33	867232,23
2484	1057389,65	867229,05
2485	1057390,22	867228,80
2486	1057390,79	867228,66
2487	1057391,47	867228,55
2488	1057397,31	867230,81
2489	1057398,24	867231,78
2490	1057399,05	867232,80



ALCALDÍA DE
SANTIAGO DE CALI

ANEXO NO. 1 COORDENADAS PLANAS 'X' Y 'Y'

PROYECTO DE ACUERDO No. _____ DE 2019

"POR EL CUAL SE DIVIDE EL TERRITORIO DEL DISTRITO ESPECIAL, DEPORTIVO, CULTURAL, TURÍSTICO, EMPRESARIAL Y DE SERVICIOS DE SANTIAGO DE CALI EN LOCALIDADES, SE ESTABLECE SU ORGANIZACIÓN, FUNCIONAMIENTO Y COMPETENCIAS Y SE DICTAN OTRAS DISPOSICIONES"

2491	1057400,96	867235,86
2492	1057401,52	867236,29
2493	1057402,23	867236,60
2494	1057403,13	867236,97
2495	1057411,30	867236,56
2496	1057412,44	867236,25
2497	1057413,48	867236,03
2498	1057414,53	867235,73
2499	1057415,35	867235,45
2500	1057416,09	867235,14
2501	1057416,82	867234,66
2502	1057417,51	867234,13
2503	1057418,07	867233,62
2504	1057418,67	867233,12
2505	1057421,20	867229,23
2506	1057422,00	867228,16
2507	1057424,75	867226,11
2508	1057425,23	867225,94
2509	1057428,95	867224,34
2510	1057429,82	867224,09
2511	1057430,42	867223,93
2512	1057431,24	867223,68
2513	1057438,51	867222,89
2514	1057443,13	867225,80
2515	1057445,42	867226,20
2516	1057450,28	867226,06
2517	1057454,59	867223,45
2518	1057462,43	867216,92
2519	1057465,63	867214,25
2520	1057467,86	867210,54
2521	1057468,79	867209,60
2522	1057470,96	867207,38
2523	1057472,22	867206,10
2524	1057474,88	867204,45
2525	1057476,92	867203,18
2526	1057482,49	867200,82
2527	1057488,40	867200,14
2528	1057490,97	867200,04
2529	1057492,98	867199,97
2530	1057498,15	867201,38
2531	1057500,66	867203,20
2532	1057502,76	867206,80
2533	1057503,10	867207,76
2534	1057505,52	867214,53
2535	1057511,52	867224,23
2536	1057518,16	867231,89
2537	1057522,92	867235,76
2538	1057528,56	867238,50
2539	1057533,36	867240,20

2540	1057538,75	867242,11
2541	1057544,49	867242,16
2542	1057548,56	867240,85
2543	1057551,49	867238,61
2544	1057556,96	867235,49
2545	1057559,20	867234,94
2546	1057563,07	867234,00
2547	1057571,40	867231,07
2548	1057576,36	867228,72
2549	1057581,13	867228,88
2550	1057583,36	867230,67
2551	1057584,41	867232,08
2552	1057584,90	867232,86
2553	1057585,60	867233,90
2554	1057586,17	867234,64
2555	1057586,73	867235,18
2556	1057587,21	867235,50
2557	1057587,72	867235,61
2558	1057588,23	867235,64
2559	1057588,88	867235,56
2560	1057591,12	867235,05
2561	1057596,43	867233,84
2562	1057600,72	867233,29
2563	1057614,93	867231,48
2564	1057622,29	867230,54
2565	1057631,16	867229,83
2566	1057637,63	867229,08
2567	1057641,95	867227,81
2568	1057646,48	867225,71
2569	1057657,02	867220,53
2570	1057666,10	867214,16
2571	1057674,45	867206,31
2572	1057682,55	867196,93
2573	1057685,16	867193,12
2574	1057689,49	867186,82
2575	1057694,90	867180,28
2576	1057701,88	867173,71
2577	1057703,42	867172,27
2578	1057704,49	867171,45
2579	1057705,54	867170,61
2580	1057706,04	867170,22
2581	1057706,57	867169,79
2582	1057707,67	867169,01
2583	1057708,75	867168,25
2584	1057709,88	867167,55
2585	1057711,13	867166,82
2586	1057712,38	867166,06
2587	1057713,63	867165,33
2588	1057715,01	867164,60

2589	1057716,35	867163,90
2590	1057717,68	867163,20
2591	1057718,21	867162,94
2592	1057718,98	867162,56
2593	1057720,26	867161,94
2594	1057721,56	867161,24
2595	1057722,86	867160,54
2596	1057724,28	867159,70
2597	1057725,45	867158,91
2598	1057726,61	867158,16
2599	1057727,74	867157,40
2600	1057728,90	867156,70
2601	1057729,95	867156,05
2602	1057730,66	867155,01
2603	1057732,07	867153,66
2604	1057714,72	867155,07
2605	1057718,17	867147,52
2606	1057720,99	867135,12
2607	1057726,89	867137,65
2608	1057752,89	867146,65
2609	1057767,89	867152,64
2610	1057781,53	867156,43
2611	1057785,89	867157,64
2612	1057788,89	867157,64
2613	1057813,25	867160,63
2614	1057845,89	867164,64
2615	1057849,78	867164,90
2616	1057851,80	867165,03
2617	1057860,89	867165,64
2618	1057877,17	867168,10
2619	1057878,09	867168,24
2620	1057896,57	867171,04
2621	1057925,68	867175,45
2622	1057927,40	867175,68
2623	1058012,95	867186,95
2624	1058021,06	867188,02
2625	1058071,97	867194,73
2626	1058174,96	867208,30
2627	1058264,48	867220,10
2628	1058272,56	867221,17
2629	1058272,59	867221,05
2630	1058285,90	867222,61
2631	1058287,90	867223,61
2632	1058294,69	867224,22
2633	1058298,90	867224,61
2634	1058303,90	867225,61
2635	1058381,90	867234,60
2636	1058402,90	867237,60
2637	1058420,90	867240,60



ALCALDÍA DE
SANTIAGO DE CALI

ANEXO NO. 1 COORDENADAS PLANAS 'X' Y 'Y'

PROYECTO DE ACUERDO No. _____ DE 2019

“POR EL CUAL SE DIVIDE EL TERRITORIO DEL DISTRITO ESPECIAL, DEPORTIVO, CULTURAL, TURÍSTICO, EMPRESARIAL Y DE SERVICIOS DE SANTIAGO DE CALI EN LOCALIDADES, SE ESTABLECE SU ORGANIZACIÓN, FUNCIONAMIENTO Y COMPETENCIAS Y SE DICTAN OTRAS DISPOSICIONES”

2638	1058462,90	867245,59
2639	1058469,90	867246,59
2640	1058484,90	867249,59
2641	1058512,88	867252,49
2642	1058513,90	867252,59
2643	1058535,90	867255,59
2644	1058548,90	867257,59
2645	1058597,90	867263,59
2646	1058608,90	867264,58
2647	1058659,90	867270,58
2648	1058667,76	867271,70
2649	1058676,18	867203,12
2650	1058684,86	867204,86
2651	1058780,98	867218,17
2652	1058773,23	867285,55
2653	1058779,90	867286,57
2654	1058825,90	867292,57
2655	1058837,90	867294,57
2656	1058874,90	867298,57
2657	1058890,90	867300,56
2658	1058905,90	867302,56
2659	1058931,90	867305,56
2660	1058943,90	867307,56
2661	1059042,63	867321,46
2662	1059044,90	867321,78
2663	1059045,29	867319,41
2664	1059049,84	867293,91
2665	1059054,90	867265,55
2666	1059060,90	867223,55
2667	1059107,88	866936,55
2668	1059116,89	866881,80
2669	1059121,07	866856,41
2670	1059142,22	866727,96
2671	1059149,46	866684,00
2672	1059230,91	866881,79
2673	1059246,27	866928,50
2674	1059396,91	867388,53
2675	1059414,91	867444,53
2676	1059495,93	867689,52
2677	1059512,94	867743,52
2678	1059526,94	867783,52
2679	1059698,98	868310,51
2680	1059712,98	868353,51
2681	1059730,98	868410,51
2682	1059865,44	868817,63
2683	1059882,64	868870,55
2684	1059882,66	868870,61
2685	1059921,01	868859,89
2686	1059980,01	868840,88

2687	1060026,00	868825,88
2688	1060568,99	868647,84
2689	1060637,99	868626,83
2690	1061178,24	868448,48
2691	1061189,86	868444,42
2692	1061193,33	868443,21
2693	1061205,98	868438,79
2694	1061280,98	868414,79
2695	1061583,48	868351,87
2696	1061584,41	868351,40
2697	1061585,01	868351,34
2698	1061589,52	868350,93
2699	1061590,24	868350,86
2700	1061639,71	868346,30
2701	1061641,45	868346,14
2702	1061678,38	868342,74
2703	1061675,21	868319,89
LOCALIDAD CAÑAVERALEJO		
No.	COORD X	COORD Y
2704	1053686,95	874605,85
2705	1053716,63	874603,14
2706	1053781,38	874603,14
2707	1053802,97	874597,74
2708	1053884,58	874590,99
2709	1053904,81	874592,34
2710	1053989,79	874557,26
2711	1054001,93	874526,23
2712	1054025,53	874431,81
2713	1054022,83	874408,87
2714	1054007,32	874384,59
2715	1053974,94	874325,91
2716	1053970,89	874313,10
2717	1053972,23	874294,21
2718	1053975,61	874282,75
2719	1053981,68	874261,16
2720	1053983,70	874247,67
2721	1053983,70	874234,18
2722	1053947,94	874178,20
2723	1053940,53	874118,85
2724	1053950,64	874111,43
2725	1053977,62	874107,38
2726	1054009,32	874110,08
2727	1054076,10	874127,61
2728	1054098,36	874153,91
2729	1054158,39	874246,31
2730	1054169,86	874253,05
2731	1054184,02	874257,10
2732	1054199,54	874257,78
2733	1054292,61	874217,30

2734	1054324,31	874205,83
2735	1054343,90	874194,20
2736	1054345,89	874193,02
2737	1054366,80	874176,15
2738	1054407,94	874155,24
2739	1054410,88	874153,62
2740	1054489,55	874122,18
2741	1054528,67	874108,02
2742	1054552,28	874085,08
2743	1054564,42	874072,27
2744	1054567,11	874061,48
2745	1054565,09	874044,61
2746	1054548,89	873945,46
2747	1054552,94	873923,20
2748	1054565,08	873905,67
2749	1054581,94	873896,90
2750	1054641,29	873898,24
2751	1054666,93	873912,41
2752	1054690,53	873927,92
2753	1054739,77	873953,54
2754	1054751,24	873954,89
2755	1054762,03	873954,22
2756	1054767,42	873951,52
2757	1054767,42	873951,52
2758	1054770,48	873948,71
2759	1054778,06	873941,74
2760	1054792,66	873905,24
2761	1054801,90	873836,62
2762	1054799,34	873826,64
2763	1054797,03	873817,64
2764	1054789,73	873800,12
2765	1054773,43	873766,54
2766	1054753,96	873692,09
2767	1054764,18	873667,76
2768	1054774,88	873656,08
2769	1054796,78	873645,37
2770	1054886,32	873644,87
2771	1054909,19	873666,28
2772	1054937,42	873698,89
2773	1054959,92	873724,61
2774	1054961,27	873726,14
2775	1054971,00	873731,98
2776	1054981,70	873731,97
2777	1054997,27	873725,65
2778	1055004,85	873720,16
2779	1055052,26	873671,14
2780	1055073,43	873644,86
2781	1055097,27	873614,20
2782	1055110,41	873595,22



ALCALDÍA DE
SANTIAGO DE CALI

ANEXO NO. 1 COORDENADAS PLANAS 'X' Y 'Y'

PROYECTO DE ACUERDO No. _____ DE 2019

"POR EL CUAL SE DIVIDE EL TERRITORIO DEL DISTRITO ESPECIAL, DEPORTIVO, CULTURAL, TURÍSTICO, EMPRESARIAL Y DE SERVICIOS DE SANTIAGO DE CALI EN LOCALIDADES, SE ESTABLECE SU ORGANIZACIÓN, FUNCIONAMIENTO Y COMPETENCIAS Y SE DICTAN OTRAS DISPOSICIONES"

2783	1055124,03	873578,67
2784	1055207,73	873539,74
2785	1055215,52	873535,84
2786	1055227,44	873530,00
2787	1055239,60	873520,75
2788	1055248,85	873511,02
2789	1055257,61	873496,91
2790	1055263,94	873478,41
2791	1055266,37	873464,31
2792	1055266,86	873448,73
2793	1055327,19	873361,61
2794	1055334,25	873353,50
2795	1055336,93	873350,42
2796	1055337,24	873350,11
2797	1055337,17	873350,19
2798	1055340,83	873346,53
2799	1055347,64	873333,88
2800	1055355,43	873321,22
2801	1055361,26	873314,41
2802	1055362,72	873309,54
2803	1055362,72	873305,65
2804	1055362,72	873301,76
2805	1055364,18	873298,35
2806	1055370,51	873292,02
2807	1055386,08	873246,77
2808	1055390,46	873238,49
2809	1055394,35	873231,68
2810	1055399,22	873227,78
2811	1055436,19	873225,83
2812	1055436,20	873225,83
2813	1055443,49	873225,35
2814	1055443,50	873225,35
2815	1055449,82	873225,35
2816	1055449,83	873225,35
2817	1055457,61	873225,35
2818	1055457,62	873225,35
2819	1055464,42	873226,31
2820	1055464,43	873226,31
2821	1055472,70	873225,35
2822	1055480,47	873226,80
2823	1055480,48	873226,81
2824	1055486,46	873227,94
2825	1055515,03	873238,48
2826	1055515,04	873238,48
2827	1055519,41	873238,48
2828	1055519,42	873238,48
2829	1055526,71	873238,97
2830	1055526,72	873238,97
2831	1055536,93	873238,97

2832	1055550,07	873234,58
2833	1055564,67	873228,74
2834	1055582,19	873219,49
2835	1055590,94	873215,60
2836	1055590,95	873215,60
2837	1055600,68	873217,06
2838	1055600,69	873217,06
2839	1055642,54	873236,53
2840	1055707,99	873270,10
2841	1055727,46	873272,05
2842	1055727,46	873272,05
2843	1055739,62	873272,04
2844	1055739,63	873272,04
2845	1055748,87	873269,61
2846	1055758,60	873267,18
2847	1055765,91	873265,23
2848	1055781,96	873251,11
2849	1055782,94	873247,22
2850	1055783,91	873243,82
2851	1055786,34	873241,38
2852	1055789,74	873242,35
2853	1055789,75	873242,35
2854	1055793,63	873243,33
2855	1055793,64	873243,33
2856	1055799,49	873241,87
2857	1055799,48	873237,49
2858	1055803,86	873235,54
2859	1055825,76	873227,75
2860	1055835,98	873226,29
2861	1055847,66	873225,32
2862	1055864,55	873227,05
2863	1055866,63	873227,26
2864	1055866,64	873227,26
2865	1055940,36	873222,87
2866	1055940,37	873222,87
2867	1055944,46	873222,74
2868	1055954,96	873222,39
2869	1055954,97	873222,39
2870	1055965,67	873219,47
2871	1055976,37	873214,61
2872	1056006,55	873202,92
2873	1056014,82	873197,56
2874	1056043,04	873177,12
2875	1056050,34	873171,77
2876	1056056,18	873167,39
2877	1056062,02	873162,04
2878	1056072,25	873160,58
2879	1056081,48	873160,57
2880	1056081,49	873160,57

2881	1056126,25	873163,01
2882	1056126,26	873163,01
2883	1056133,56	873166,42
2884	1056139,89	873172,25
2885	1056184,41	873207,77
2886	1056244,76	873211,66
2887	1056244,77	873211,67
2888	1056255,38	873213,18
2889	1056258,38	873213,61
2890	1056258,39	873213,61
2891	1056282,71	873216,53
2892	1056282,72	873216,53
2893	1056296,34	873217,01
2894	1056303,15	873215,55
2895	1056306,07	873214,58
2896	1056306,07	873214,58
2897	1056306,08	873214,58
2898	1056310,46	873216,53
2899	1056316,78	873217,49
2900	1056322,62	873216,53
2901	1056331,37	873213,12
2902	1056371,28	873203,87
2903	1056376,15	873201,92
2904	1056382,16	873199,52
2905	1056385,88	873198,03
2906	1056396,10	873194,13
2907	1056433,57	873170,77
2908	1056467,52	873111,78
2909	1056790,40	873064,65
2910	1056823,76	873059,78
2911	1056979,56	873037,04
2912	1057324,89	872986,62
2913	1057665,81	872936,86
2914	1057686,57	872952,76
2915	1057702,18	872958,88
2916	1057709,48	872961,74
2917	1057726,66	872964,66
2918	1057755,25	872969,78
2919	1057845,20	872993,48
2920	1057859,12	873001,76
2921	1057885,47	873021,71
2922	1057889,58	873025,40
2923	1057900,31	873015,65
2924	1057929,31	873003,64
2925	1057934,31	873003,64
2926	1057937,31	873004,64
2927	1057941,31	873005,64
2928	1057983,31	873035,64
2929	1057987,31	873039,64



ALCALDÍA DE
SANTIAGO DE CALI

ANEXO NO. 1 COORDENADAS PLANAS 'X' Y 'Y'

PROYECTO DE ACUERDO No. _____ DE 2019

"POR EL CUAL SE DIVIDE EL TERRITORIO DEL DISTRITO ESPECIAL, DEPORTIVO, CULTURAL, TURÍSTICO, EMPRESARIAL Y DE SERVICIOS DE SANTIAGO DE CALI EN LOCALIDADES, SE ESTABLECE SU ORGANIZACIÓN, FUNCIONAMIENTO Y COMPETENCIAS Y SE DICTAN OTRAS DISPOSICIONES"

2930	1057992,31	873042,64
2931	1057996,31	873044,64
2932	1058005,31	873048,64
2933	1058006,31	873048,64
2934	1058020,06	873051,22
2935	1058030,96	873039,48
2936	1058084,53	873029,66
2937	1058116,97	873028,91
2938	1058135,08	873022,87
2939	1058142,62	873013,81
2940	1058124,51	872961,76
2941	1058119,23	872949,69
2942	1058118,47	872936,10
2943	1058125,26	872917,24
2944	1058199,95	872902,90
2945	1058224,10	872893,85
2946	1058247,48	872874,23
2947	1058301,05	872901,39
2948	1058307,85	872922,51
2949	1058316,90	872930,05
2950	1058365,19	872951,93
2951	1058375,00	872951,93
2952	1058384,80	872948,16
2953	1058396,88	872933,82
2954	1058415,74	872918,73
2955	1058428,56	872917,97
2956	1058448,18	872922,50
2957	1058459,50	872922,50
2958	1058467,04	872920,99
2959	1058516,84	872956,45
2960	1058571,92	872997,19
2961	1058604,36	872967,00
2962	1058617,19	872976,06
2963	1058665,09	872993,10
2964	1058673,52	872995,99
2965	1058682,47	872997,31
2966	1058691,96	872990,99
2967	1058703,02	872979,92
2968	1058711,98	872970,96
2969	1058735,90	872956,24
2970	1058811,61	872948,28
2971	1058830,17	872944,94
2972	1058854,67	872941,23
2973	1058933,29	872925,47
2974	1058933,31	872925,47
2975	1058964,24	872927,40
2976	1058995,18	872927,40
2977	1059018,38	872918,70
2978	1059040,61	872904,20

2979	1059061,31	872886,60
2980	1059060,30	872883,56
2981	1059058,30	872878,56
2982	1059053,30	872868,56
2983	1059053,30	872857,56
2984	1059054,30	872847,56
2985	1059055,30	872831,56
2986	1059055,30	872824,56
2987	1059038,29	872788,56
2988	1059033,29	872784,57
2989	1059028,29	872781,57
2990	1059023,29	872778,57
2991	1059020,29	872777,57
2992	1059014,29	872776,57
2993	1059010,29	872775,57
2994	1058878,29	872760,58
2995	1058873,92	872760,03
2996	1058857,17	872757,75
2997	1058763,00	872718,76
2998	1058750,18	872699,03
2999	1058745,29	872674,59
3000	1058744,29	872666,59
3001	1058744,28	872658,59
3002	1058745,28	872652,59
3003	1058762,84	872609,21
3004	1058782,28	872576,58
3005	1058823,27	872481,58
3006	1058888,96	872465,39
3007	1058977,27	872441,57
3008	1059086,27	872374,56
3009	1059115,26	872351,56
3010	1059245,26	872288,55
3011	1059263,67	872279,93
3012	1059292,26	872266,55
3013	1059297,26	872264,55
3014	1059300,26	872262,55
3015	1059321,26	872249,54
3016	1059325,26	872259,54
3017	1059326,26	872261,54
3018	1059355,26	872301,54
3019	1059360,26	872305,54
3020	1059363,26	872306,54
3021	1059370,26	872309,54
3022	1059375,26	872310,54
3023	1059378,91	872311,34
3024	1059380,15	872311,61
3025	1059402,34	872316,48
3026	1059402,50	872316,52
3027	1059413,48	872318,93

3028	1059416,26	872319,54
3029	1059506,97	872334,54
3030	1059577,72	872345,14
3031	1059617,86	872351,16
3032	1059640,27	872354,52
3033	1059645,26	872351,30
3034	1059645,26	872350,50
3035	1059643,26	872342,52
3036	1059640,30	872325,68
3037	1059640,26	872325,52
3038	1059641,26	872285,52
3039	1059641,26	872279,52
3040	1059642,26	872273,52
3041	1059692,26	872223,52
3042	1059706,26	872217,52
3043	1059716,26	872212,52
3044	1059721,25	872208,51
3045	1059741,25	872198,51
3046	1059835,25	872134,51
3047	1059838,77	872131,43
3048	1059843,25	872127,51
3049	1059968,24	872032,50
3050	1059987,18	872018,09
3051	1060016,40	872052,17
3052	1060085,40	872132,67
3053	1060179,18	872217,64
3054	1060195,91	872227,67
3055	1060250,00	872260,12
3056	1060437,67	872351,29
3057	1060463,18	872363,81
3058	1060488,13	872376,07
3059	1060497,27	872379,50
3060	1060502,29	872381,38
3061	1060520,88	872387,57
3062	1060561,60	872399,96
3063	1060698,82	872438,02
3064	1060723,60	872441,56
3065	1060750,16	872444,21
3066	1060754,80	872444,87
3067	1060755,07	872444,91
3068	1060762,55	872445,98
3069	1060880,29	872453,05
3070	1060886,67	872453,41
3071	1060896,22	872453,94
3072	1060982,97	872454,82
3073	1061012,18	872452,16
3074	1061100,70	872449,50
3075	1061170,64	872444,18
3076	1061284,83	872438,86



ALCALDÍA DE
SANTIAGO DE CALI

ANEXO NO. 1 COORDENADAS PLANAS 'X' Y 'Y'

PROYECTO DE ACUERDO No. _____ DE 2019

"POR EL CUAL SE DIVIDE EL TERRITORIO DEL DISTRITO ESPECIAL, DEPORTIVO, CULTURAL, TURÍSTICO, EMPRESARIAL Y DE SERVICIOS DE SANTIAGO DE CALI EN LOCALIDADES, SE ESTABLECE SU ORGANIZACIÓN, FUNCIONAMIENTO Y COMPETENCIAS Y SE DICTAN OTRAS DISPOSICIONES"

3077	1061295,45	872438,86
3078	1061295,45	872441,11
3079	1061347,41	872444,23
3080	1061350,28	872444,40
3081	1061361,28	872446,40
3082	1061370,28	872449,40
3083	1061669,28	872546,38
3084	1061690,28	872554,37
3085	1061761,29	872576,37
3086	1061780,29	872582,37
3087	1061811,29	872592,37
3088	1061820,21	872595,65
3089	1061867,83	872611,85
3090	1062113,34	872687,43
3091	1062139,10	872696,63
3092	1062142,55	872697,82
3093	1062141,38	872679,42
3094	1062140,90	872671,84
3095	1062140,18	872660,60
3096	1062130,15	872570,34
3097	1062128,39	872556,97
3098	1062119,46	872488,96
3099	1062112,34	872413,49
3100	1062090,68	872215,81
3101	1062090,60	872215,09
3102	1062064,73	871978,95
3103	1062064,69	871978,59
3104	1062033,98	871703,47
3105	1062031,51	871677,78
3106	1062031,49	871677,56
3107	1062028,69	871648,45
3108	1062024,69	871614,75
3109	1061990,57	871326,78
3110	1061989,71	871322,04
3111	1061989,48	871320,80
3112	1061880,28	870363,99
3113	1061861,73	870208,40
3114	1061861,71	870208,26
3115	1061788,46	869324,69
3116	1061784,20	869253,27
3117	1061759,06	869017,39
3118	1061758,07	869008,74
3119	1061738,30	868836,03
3120	1061706,87	868561,41
3121	1061678,43	868343,12
3122	1061678,38	868342,74
3123	1061641,45	868346,14
3124	1061639,71	868346,30
3125	1061590,24	868350,86

3126	1061589,52	868350,93
3127	1061585,01	868351,34
3128	1061584,41	868351,40
3129	1061583,48	868351,87
3130	1061280,98	868414,79
3131	1061205,98	868438,79
3132	1061193,33	868443,21
3133	1061189,86	868444,42
3134	1061178,24	868448,48
3135	1060637,99	868626,83
3136	1060568,99	868647,84
3137	1060026,00	868825,88
3138	1059980,01	868840,88
3139	1059921,01	868859,89
3140	1059882,66	868870,61
3141	1059882,64	868870,55
3142	1059865,44	868817,63
3143	1059730,98	868410,51
3144	1059712,98	868353,51
3145	1059698,98	868310,51
3146	1059526,94	867783,52
3147	1059512,94	867743,52
3148	1059495,93	867689,52
3149	1059414,91	867444,53
3150	1059396,91	867388,53
3151	1059246,27	866928,50
3152	1059230,91	866881,79
3153	1059149,46	866684,00
3154	1059142,22	866727,96
3155	1059121,07	866856,41
3156	1059116,89	866881,80
3157	1059107,88	866936,55
3158	1059060,90	867223,55
3159	1059054,90	867265,55
3160	1059049,84	867293,91
3161	1059045,29	867319,41
3162	1059044,90	867321,78
3163	1059042,63	867321,46
3164	1058943,90	867307,56
3165	1058931,90	867305,56
3166	1058905,90	867302,56
3167	1058890,90	867300,56
3168	1058874,90	867298,57
3169	1058837,90	867294,57
3170	1058825,90	867292,57
3171	1058779,90	867286,57
3172	1058773,23	867285,55
3173	1058780,98	867218,17
3174	1058684,86	867204,86

3175	1058676,18	867203,12
3176	1058667,76	867271,70
3177	1058659,90	867270,58
3178	1058608,90	867264,58
3179	1058597,90	867263,59
3180	1058548,90	867257,59
3181	1058535,90	867255,59
3182	1058513,90	867252,59
3183	1058512,88	867252,49
3184	1058484,90	867249,59
3185	1058469,90	867246,59
3186	1058462,90	867245,59
3187	1058420,90	867240,60
3188	1058402,90	867237,60
3189	1058381,90	867234,60
3190	1058303,90	867225,61
3191	1058298,90	867224,61
3192	1058294,69	867224,22
3193	1058287,90	867223,61
3194	1058285,90	867222,61
3195	1058272,59	867221,05
3196	1058264,48	867220,10
3197	1058174,96	867208,30
3198	1058172,89	867207,62
3199	1058134,89	867201,62
3200	1058080,89	867195,62
3201	1058071,97	867194,73
3202	1058021,06	867188,02
3203	1058018,89	867187,63
3204	1058012,95	867186,95
3205	1057927,40	867175,68
3206	1057927,28	867175,69
3207	1057925,68	867175,45
3208	1057896,57	867171,04
3209	1057878,09	867168,24
3210	1057877,17	867168,10
3211	1057860,89	867165,64
3212	1057851,80	867165,03
3213	1057849,78	867164,90
3214	1057845,89	867164,64
3215	1057813,25	867160,63
3216	1057788,89	867157,64
3217	1057785,89	867157,64
3218	1057781,53	867156,43
3219	1057767,89	867152,64
3220	1057752,89	867146,65
3221	1057726,89	867137,65
3222	1057720,99	867135,12
3223	1057718,17	867147,52



ALCALDÍA DE
SANTIAGO DE CALI

ANEXO NO. 1 COORDENADAS PLANAS 'X' Y 'Y'

PROYECTO DE ACUERDO No. _____ DE 2019

"POR EL CUAL SE DIVIDE EL TERRITORIO DEL DISTRITO ESPECIAL, DEPORTIVO, CULTURAL, TURÍSTICO, EMPRESARIAL Y DE SERVICIOS DE SANTIAGO DE CALI EN LOCALIDADES, SE ESTABLECE SU ORGANIZACIÓN, FUNCIONAMIENTO Y COMPETENCIAS Y SE DICTAN OTRAS DISPOSICIONES"

3224	1057714,72	867155,07
3225	1057732,07	867153,66
3226	1057730,66	867155,01
3227	1057729,95	867156,05
3228	1057728,90	867156,70
3229	1057727,74	867157,40
3230	1057726,61	867158,16
3231	1057725,45	867158,91
3232	1057724,28	867159,70
3233	1057722,86	867160,54
3234	1057721,56	867161,24
3235	1057720,26	867161,94
3236	1057718,98	867162,56
3237	1057718,21	867162,94
3238	1057717,68	867163,20
3239	1057716,35	867163,90
3240	1057715,01	867164,60
3241	1057713,63	867165,33
3242	1057712,38	867166,06
3243	1057711,13	867166,82
3244	1057709,88	867167,55
3245	1057708,75	867168,25
3246	1057707,67	867169,01
3247	1057706,57	867169,79
3248	1057706,04	867170,22
3249	1057705,54	867170,61
3250	1057704,49	867171,45
3251	1057703,42	867172,27
3252	1057701,88	867173,71
3253	1057694,90	867180,28
3254	1057689,49	867186,82
3255	1057685,16	867193,12
3256	1057682,55	867196,93
3257	1057674,45	867206,31
3258	1057666,10	867214,16
3259	1057657,02	867220,53
3260	1057646,48	867225,71
3261	1057641,95	867227,81
3262	1057637,63	867229,08
3263	1057631,16	867229,83
3264	1057622,29	867230,54
3265	1057614,93	867231,48
3266	1057600,72	867233,29
3267	1057596,43	867233,84
3268	1057591,12	867235,05
3269	1057588,88	867235,56
3270	1057588,23	867235,64
3271	1057587,72	867235,61
3272	1057587,21	867235,50

3273	1057586,73	867235,18
3274	1057586,17	867234,64
3275	1057585,60	867233,90
3276	1057584,90	867232,86
3277	1057584,41	867232,08
3278	1057583,36	867230,67
3279	1057581,13	867228,88
3280	1057576,36	867228,72
3281	1057571,40	867231,07
3282	1057563,07	867234,00
3283	1057559,20	867234,94
3284	1057556,96	867235,49
3285	1057551,49	867238,61
3286	1057548,56	867240,85
3287	1057544,49	867242,16
3288	1057538,75	867242,11
3289	1057533,36	867240,20
3290	1057528,56	867238,50
3291	1057522,92	867235,76
3292	1057518,16	867231,89
3293	1057511,52	867224,23
3294	1057505,52	867214,53
3295	1057503,10	867207,76
3296	1057502,76	867206,80
3297	1057500,66	867203,20
3298	1057498,15	867201,38
3299	1057492,98	867199,97
3300	1057490,97	867200,04
3301	1057488,40	867200,14
3302	1057482,49	867200,82
3303	1057476,92	867203,18
3304	1057474,88	867204,45
3305	1057472,22	867206,10
3306	1057470,96	867207,38
3307	1057468,79	867209,60
3308	1057467,86	867210,54
3309	1057465,63	867214,25
3310	1057462,43	867216,92
3311	1057454,59	867223,45
3312	1057450,28	867226,06
3313	1057445,42	867226,20
3314	1057443,13	867225,80
3315	1057438,51	867222,89
3316	1057431,24	867223,68
3317	1057430,42	867223,93
3318	1057429,82	867224,09
3319	1057428,95	867224,34
3320	1057425,23	867225,94
3321	1057424,75	867226,11

3322	1057422,00	867228,16
3323	1057421,20	867229,23
3324	1057418,67	867233,12
3325	1057418,07	867233,62
3326	1057417,51	867234,13
3327	1057416,82	867234,66
3328	1057416,09	867235,14
3329	1057415,35	867235,45
3330	1057414,53	867235,73
3331	1057413,48	867236,03
3332	1057412,44	867236,25
3333	1057411,30	867236,56
3334	1057403,13	867236,97
3335	1057402,23	867236,60
3336	1057401,52	867236,29
3337	1057400,96	867235,86
3338	1057399,05	867232,80
3339	1057398,24	867231,78
3340	1057397,31	867230,81
3341	1057391,47	867228,55
3342	1057390,79	867228,66
3343	1057390,22	867228,80
3344	1057389,65	867229,05
3345	1057386,33	867232,23
3346	1057385,91	867232,71
3347	1057385,31	867233,24
3348	1057384,55	867233,27
3349	1057382,66	867231,42
3350	1057382,52	867230,91
3351	1057382,35	867230,31
3352	1057381,24	867227,48
3353	1057380,87	867226,83
3354	1057380,54	867226,24
3355	1057377,76	867222,52
3356	1057377,08	867221,81
3357	1057376,41	867221,13
3358	1057371,42	867217,63
3359	1057366,54	867215,09
3360	1057360,18	867213,95
3361	1057359,62	867213,90
3362	1057356,96	867213,88
3363	1057356,40	867213,88
3364	1057355,72	867213,88
3365	1057354,78	867213,93
3366	1057353,91	867214,04
3367	1057347,93	867215,76
3368	1057347,17	867215,82
3369	1057346,38	867215,81
3370	1057342,19	867216,33



ALCALDÍA DE
SANTIAGO DE CALI

ANEXO NO. 1 COORDENADAS PLANAS 'X' Y 'Y'

PROYECTO DE ACUERDO No. _____ DE 2019

"POR EL CUAL SE DIVIDE EL TERRITORIO DEL DISTRITO ESPECIAL, DEPORTIVO, CULTURAL, TURÍSTICO, EMPRESARIAL Y DE SERVICIOS DE SANTIAGO DE CALI EN LOCALIDADES, SE ESTABLECE SU ORGANIZACIÓN, FUNCIONAMIENTO Y COMPETENCIAS Y SE DICTAN OTRAS DISPOSICIONES"

3371	1057341,46	867216,52
3372	1057336,05	867218,45
3373	1057335,45	867218,64
3374	1057335,03	867218,78
3375	1057334,29	867218,92
3376	1057333,25	867218,97
3377	1057326,07	867218,18
3378	1057325,36	867217,97
3379	1057324,63	867217,83
3380	1057323,92	867217,68
3381	1057323,33	867217,57
3382	1057318,64	867217,35
3383	1057318,19	867217,26
3384	1057317,23	867217,03
3385	1057316,89	867216,90
3386	1057316,38	867216,69
3387	1057315,62	867216,40
3388	1057310,79	867216,30
3389	1057310,33	867216,65
3390	1057309,68	867217,20
3391	1057309,14	867217,86
3392	1057308,86	867218,23
3393	1057308,60	867218,54
3394	1057308,19	867219,09
3395	1057307,93	867219,55
3396	1057306,19	867225,40
3397	1057306,09	867226,12
3398	1057306,01	867226,55
3399	1057305,96	867226,97
3400	1057305,91	867227,41
3401	1057305,87	867227,93
3402	1057305,81	867228,47
3403	1057304,53	867234,67
3404	1057304,16	867235,32
3405	1057303,48	867235,85
3406	1057303,00	867236,22
3407	1057302,38	867236,64
3408	1057301,61	867237,06
3409	1057301,16	867237,17
3410	1057294,88	867237,36
3411	1057294,01	867236,88
3412	1057287,38	867232,44
3413	1057286,88	867232,04
3414	1057286,43	867231,64
3415	1057286,06	867231,30
3416	1057282,58	867226,96
3417	1057282,10	867226,34
3418	1057281,59	867225,80
3419	1057281,17	867225,34

3420	1057278,81	867222,90
3421	1057278,36	867222,33
3422	1057278,02	867221,91
3423	1057277,57	867221,56
3424	1057273,65	867218,38
3425	1057273,09	867217,87
3426	1057272,47	867217,41
3427	1057270,70	867214,83
3428	1057270,51	867214,29
3429	1057270,43	867213,70
3430	1057270,37	867212,99
3431	1057270,38	867212,20
3432	1057271,13	867208,30
3433	1057271,47	867207,60
3434	1057271,79	867206,95
3435	1057272,04	867206,47
3436	1057272,87	867204,01
3437	1057272,82	867203,34
3438	1057272,71	867202,63
3439	1057272,29	867201,84
3440	1057271,70	867200,96
3441	1057270,35	867199,39
3442	1057269,87	867198,94
3443	1057269,39	867198,57
3444	1057266,75	867196,58
3445	1057265,87	867196,04
3446	1057265,42	867195,81
3447	1057264,91	867195,55
3448	1057264,35	867195,24
3449	1057261,75	867194,01
3450	1057261,08	867193,75
3451	1057258,57	867192,33
3452	1057253,98	867188,60
3453	1057251,70	867186,13
3454	1057250,86	867184,88
3455	1057246,02	867182,48
3456	1057244,94	867182,43
3457	1057243,53	867182,41
3458	1057242,11	867182,38
3459	1057240,56	867182,36
3460	1057235,84	867182,28
3461	1057234,59	867182,25
3462	1057233,20	867182,22
3463	1057231,92	867182,19
3464	1057224,80	867182,63
3465	1057223,04	867183,34
3466	1057221,81	867183,82
3467	1057220,24	867184,53
3468	1057218,91	867185,23

3469	1057209,42	867190,90
3470	1057208,12	867191,74
3471	1057207,57	867192,06
3472	1057205,49	867193,23
3473	1057204,96	867193,45
3474	1057204,00	867193,87
3475	1057203,38	867194,11
3476	1057198,15	867197,03
3477	1057197,00	867197,88
3478	1057189,91	867203,44
3479	1057188,70	867203,88
3480	1057187,56	867204,30
3481	1057186,26	867204,79
3482	1057184,84	867205,32
3483	1057167,26	867210,36
3484	1057166,04	867210,75
3485	1057164,72	867211,19
3486	1057163,45	867211,62
3487	1057160,80	867212,63
3488	1057159,25	867213,18
3489	1057157,76	867213,81
3490	1057147,78	867218,10
3491	1057145,97	867218,91
3492	1057144,24	867219,57
3493	1057143,52	867219,90
3494	1057139,64	867221,72
3495	1057137,42	867221,64
3496	1057136,57	867221,56
3497	1057131,99	867221,24
3498	1057131,37	867221,10
3499	1057130,23	867220,76
3500	1057129,45	867220,49
3501	1057128,51	867220,13
3502	1057113,30	867212,75
3503	1057112,67	867212,42
3504	1057112,17	867212,13
3505	1057111,86	867211,93
3506	1057105,56	867209,20
3507	1057104,86	867209,06
3508	1057104,08	867208,98
3509	1057103,38	867208,90
3510	1057102,63	867208,82
3511	1057101,93	867208,77
3512	1057101,08	867208,69
3513	1057094,33	867208,17
3514	1057092,78	867208,07
3515	1057091,26	867207,98
3516	1057089,91	867207,95
3517	1057088,55	867207,86



ALCALDÍA DE
SANTIAGO DE CALI

ANEXO NO. 1 COORDENADAS PLANAS 'X' Y 'Y'

PROYECTO DE ACUERDO No. _____ DE 2019

"POR EL CUAL SE DIVIDE EL TERRITORIO DEL DISTRITO ESPECIAL, DEPORTIVO, CULTURAL, TURÍSTICO, EMPRESARIAL Y DE SERVICIOS DE SANTIAGO DE CALI EN LOCALIDADES, SE ESTABLECE SU ORGANIZACIÓN, FUNCIONAMIENTO Y COMPETENCIAS Y SE DICTAN OTRAS DISPOSICIONES"

3518	1057087,41	867207,80
3519	1057072,01	867209,20
3520	1057071,22	867208,96
3521	1057066,62	867208,50
3522	1057065,56	867208,25
3523	1057064,91	867208,07
3524	1057057,89	867205,90
3525	1057057,16	867205,34
3526	1057056,54	867204,79
3527	1057056,06	867204,25
3528	1057055,67	867203,63
3529	1057055,44	867202,90
3530	1057055,17	867202,00
3531	1057054,92	867201,23
3532	1057052,60	867188,54
3533	1057052,28	867187,72
3534	1057051,55	867186,25
3535	1057051,19	867185,62
3536	1057050,87	867184,86
3537	1057050,62	867184,21
3538	1057050,13	867182,76
3539	1057047,89	867173,70
3540	1057047,60	867172,59
3541	1057047,33	867171,57
3542	1057042,11	867157,81
3543	1057041,77	867157,23
3544	1057041,34	867156,56
3545	1057033,69	867144,79
3546	1057029,25	867141,19
3547	1057028,41	867140,51
3548	1057027,70	867139,83
3549	1057027,05	867139,00
3550	1057026,41	867137,97
3551	1057023,42	867128,42
3552	1057023,16	867127,28
3553	1057021,11	867117,98
3554	1057020,82	867117,05
3555	1057020,55	867116,16
3556	1057020,22	867115,21
3557	1057018,30	867111,91
3558	1057015,03	867106,94
3559	1057014,78	867106,52
3560	1057014,13	867105,78
3561	1057013,52	867105,11
3562	1057012,87	867104,33
3563	1057009,77	867101,39
3564	1057009,03	867100,71
3565	1057001,60	867096,10
3566	1057000,60	867095,70

3567	1056999,72	867095,36
3568	1056994,41	867093,73
3569	1056993,66	867093,37
3570	1056991,84	867092,63
3571	1056991,00	867092,17
3572	1056990,29	867091,52
3573	1056989,61	867090,75
3574	1056988,90	867089,95
3575	1056988,16	867089,17
3576	1056982,80	867085,58
3577	1056982,01	867085,56
3578	1056981,00	867085,54
3579	1056980,24	867085,53
3580	1056979,45	867085,51
3581	1056978,59	867085,49
3582	1056978,03	867085,48
3583	1056977,24	867085,37
3584	1056973,25	867082,82
3585	1056972,53	867082,36
3586	1056971,91	867081,81
3587	1056961,06	867076,20
3588	1056960,20	867075,88
3589	1056954,57	867073,41
3590	1056953,54	867073,02
3591	1056952,56	867072,55
3592	1056947,48	867070,59
3593	1056946,54	867070,23
3594	1056945,69	867069,94
3595	1056941,73	867068,97
3596	1056940,80	867068,89
3597	1056940,20	867068,82
3598	1056939,36	867068,76
3599	1056934,87	867068,57
3600	1056934,00	867068,60
3601	1056931,27	867068,74
3602	1056930,53	867068,84
3603	1056929,85	867068,94
3604	1056904,69	867073,77
3605	1056903,95	867074,13
3606	1056903,25	867074,50
3607	1056902,71	867074,80
3608	1056902,26	867075,05
3609	1056901,84	867075,20
3610	1056897,22	867077,02
3611	1056896,74	867077,30
3612	1056896,23	867077,60
3613	1056892,98	867080,06
3614	1056892,25	867080,49
3615	1056887,23	867081,59

3616	1056886,60	867081,54
3617	1056885,72	867081,36
3618	1056885,12	867081,22
3619	1056884,55	867081,05
3620	1056880,45	867079,16
3621	1056879,77	867078,55
3622	1056879,33	867078,26
3623	1056878,87	867078,02
3624	1056874,14	867076,76
3625	1056873,37	867076,57
3626	1056871,72	867076,32
3627	1056870,82	867076,13
3628	1056869,89	867075,95
3629	1056864,23	867075,96
3630	1056850,74	867076,35
3631	1056850,07	867076,34
3632	1056849,35	867076,32
3633	1056848,49	867076,33
3634	1056846,53	867076,29
3635	1056845,71	867076,28
3636	1056845,14	867076,26
3637	1056839,90	867074,63
3638	1056839,40	867074,31
3639	1056837,31	867073,16
3640	1056836,94	867072,77
3641	1056836,70	867072,29
3642	1056836,39	867071,56
3643	1056834,92	867069,53
3644	1056834,74	867069,02
3645	1056834,72	867068,42
3646	1056834,70	867067,79
3647	1056834,55	867064,59
3648	1056834,41	867063,96
3649	1056834,66	867062,45
3650	1056830,38	867058,10
3651	1056821,90	867055,50
3652	1056812,73	867050,83
3653	1056805,11	867045,46
3654	1056796,63	867041,65
3655	1056784,86	867038,54
3656	1056775,80	867037,14
3657	1056774,46	867037,20
3658	1056772,93	867037,42
3659	1056755,91	867038,40
3660	1056755,33	867038,50
3661	1056754,78	867038,56
3662	1056753,81	867038,68
3663	1056753,38	867038,74
3664	1056744,67	867038,53



ALCALDÍA DE
SANTIAGO DE CALI

ANEXO NO. 1 COORDENADAS PLANAS 'X' Y 'Y'

PROYECTO DE ACUERDO No. _____ DE 2019

"POR EL CUAL SE DIVIDE EL TERRITORIO DEL DISTRITO ESPECIAL, DEPORTIVO, CULTURAL, TURÍSTICO, EMPRESARIAL Y DE SERVICIOS DE SANTIAGO DE CALI EN LOCALIDADES, SE ESTABLECE SU ORGANIZACIÓN, FUNCIONAMIENTO Y COMPETENCIAS Y SE DICTAN OTRAS DISPOSICIONES"

3665	1056743,91	867038,47
3666	1056742,49	867038,37
3667	1056741,81	867038,31
3668	1056734,39	867036,10
3669	1056733,29	867035,44
3670	1056729,93	867033,16
3671	1056729,28	867032,58
3672	1056728,53	867032,05
3673	1056727,72	867031,44
3674	1056721,35	867026,05
3675	1056720,49	867025,31
3676	1056719,71	867024,66
3677	1056718,97	867023,98
3678	1056713,75	867019,76
3679	1056710,54	867017,51
3680	1056709,76	867017,05
3681	1056708,94	867016,65
3682	1056708,13	867016,19
3683	1056707,29	867015,70
3684	1056703,01	867013,21
3685	1056698,80	867010,72
3686	1056697,79	867010,32
3687	1056691,00	867007,36
3688	1056690,43	867007,12
3689	1056689,56	867006,73
3690	1056684,00	867003,77
3691	1056683,12	867003,26
3692	1056682,34	867002,88
3693	1056679,94	867001,43
3694	1056679,64	867001,22
3695	1056678,26	867000,30
3696	1056676,93	866999,43
3697	1056675,32	866998,13
3698	1056674,99	866997,39
3699	1056670,99	866989,49
3700	1056670,06	866987,02
3701	1056669,79	866985,92
3702	1056669,49	866984,65
3703	1056668,99	866983,28
3704	1056664,05	866977,02
3705	1056663,25	866976,23
3706	1056662,63	866975,64
3707	1056662,17	866975,17
3708	1056661,56	866974,82
3709	1056661,16	866974,56
3710	1056660,43	866974,30
3711	1056659,47	866974,00
3712	1056653,49	866972,17
3713	1056652,60	866971,92

3714	1056651,65	866971,67
3715	1056650,57	866971,43
3716	1056649,59	866971,14
3717	1056638,47	866968,07
3718	1056637,84	866967,88
3719	1056637,06	866967,55
3720	1056635,85	866967,05
3721	1056634,23	866966,73
3722	1056619,90	866963,53
3723	1056613,48	866965,04
3724	1056612,43	866965,13
3725	1056611,23	866965,24
3726	1056609,97	866965,35
3727	1056608,88	866965,45
3728	1056607,45	866965,62
3729	1056597,21	866963,96
3730	1056596,29	866963,71
3731	1056583,62	866960,02
3732	1056583,07	866959,89
3733	1056582,65	866959,79
3734	1056581,67	866959,54
3735	1056577,93	866959,07
3736	1056575,57	866959,29
3737	1056570,46	866958,63
3738	1056569,65	866958,43
3739	1056568,83	866958,22
3740	1056568,10	866957,97
3741	1056567,27	866957,71
3742	1056566,53	866957,32
3743	1056564,01	866955,72
3744	1056563,35	866955,25
3745	1056562,81	866954,84
3746	1056562,21	866954,40
3747	1056561,49	866953,86
3748	1056557,24	866950,39
3749	1056555,79	866948,87
3750	1056555,36	866948,37
3751	1056554,90	866947,87
3752	1056554,45	866947,40
3753	1056547,68	866941,16
3754	1056546,97	866940,67
3755	1056546,35	866940,18
3756	1056541,60	866936,84
3757	1056540,65	866936,21
3758	1056539,79	866935,64
3759	1056538,89	866935,10
3760	1056525,13	866926,90
3761	1056523,98	866926,36
3762	1056519,26	866924,67

3763	1056517,86	866923,93
3764	1056508,50	866915,92
3765	1056505,45	866912,12
3766	1056501,90	866907,32
3767	1056501,90	866907,32
3768	1056494,03	866897,61
3769	1056475,09	866885,47
3770	1056471,62	866885,33
3771	1056467,26	866885,42
3772	1056448,90	866886,93
3773	1056446,02	866886,74
3774	1056444,97	866886,67
3775	1056441,19	866886,40
3776	1056432,24	866886,15
3777	1056429,85	866886,22
3778	1056425,80	866886,45
3779	1056424,69	866886,56
3780	1056422,17	866886,81
3781	1056412,21	866887,53
3782	1056407,24	866887,93
3783	1056403,64	866888,37
3784	1056401,23	866888,71
3785	1056399,79	866888,91
3786	1056387,96	866890,35
3787	1056384,39	866891,42
3788	1056381,21	866891,93
3789	1056380,34	866892,08
3790	1056366,45	866892,01
3791	1056366,45	866892,01
3792	1056361,78	866891,45
3793	1056356,80	866889,99
3794	1056339,99	866880,67
3795	1056338,01	866879,28
3796	1056336,48	866878,19
3797	1056314,62	866861,52
3798	1056311,18	866859,77
3799	1056295,23	866851,92
3800	1056292,36	866850,42
3801	1056290,35	866849,55
3802	1056287,14	866848,15
3803	1056284,86	866847,52
3804	1056283,12	866847,04
3805	1056276,44	866846,20
3806	1056276,43	866846,20
3807	1056273,23	866845,81
3808	1056273,19	866845,41
3809	1056273,17	866845,27
3810	1056274,14	866844,38
3811	1056279,09	866842,79



ALCALDÍA DE
SANTIAGO DE CALI

ANEXO NO. 1 COORDENADAS PLANAS 'X' Y 'Y'

PROYECTO DE ACUERDO No. _____ DE 2019

"POR EL CUAL SE DIVIDE EL TERRITORIO DEL DISTRITO ESPECIAL, DEPORTIVO, CULTURAL, TURÍSTICO, EMPRESARIAL Y DE SERVICIOS DE SANTIAGO DE CALI EN LOCALIDADES, SE ESTABLECE SU ORGANIZACIÓN, FUNCIONAMIENTO Y COMPETENCIAS Y SE DICTAN OTRAS DISPOSICIONES"

3812	1056284,26	866840,18
3813	1056286,66	866838,06
3814	1056289,86	866835,44
3815	1056307,56	866829,35
3816	1056311,84	866829,34
3817	1056324,28	866824,38
3818	1056345,77	866823,60
3819	1056349,32	866823,90
3820	1056352,30	866823,87
3821	1056367,60	866816,61
3822	1056369,83	866813,90
3823	1056372,08	866798,74
3824	1056371,02	866793,16
3825	1056371,74	866789,65
3826	1056373,01	866787,90
3827	1056373,74	866787,68
3828	1056374,53	866787,45
3829	1056376,56	866788,62
3830	1056381,51	866794,16
3831	1056390,05	866797,11
3832	1056393,85	866796,61
3833	1056396,70	866795,36
3834	1056398,00	866794,74
3835	1056400,94	866792,93
3836	1056417,11	866776,48
3837	1056418,63	866772,95
3838	1056419,56	866770,22
3839	1056421,39	866767,02
3840	1056433,41	866752,52
3841	1056434,05	866748,17
3842	1056434,52	866743,90
3843	1056434,82	866740,67
3844	1056434,68	866714,42
3845	1056434,89	866711,92
3846	1056437,51	866709,22
3847	1056440,30	866706,60
3848	1056454,73	866688,75
3849	1056455,90	866686,19
3850	1056456,85	866682,32
3851	1056456,73	866680,55
3852	1056448,93	866672,91
3853	1056445,88	866671,97
3854	1056421,28	866649,93
3855	1056417,91	866648,58
3856	1056410,55	866644,42
3857	1056403,81	866637,13
3858	1056401,84	866634,35
3859	1056397,91	866632,43
3860	1056391,06	866634,35

3861	1056386,79	866635,80
3862	1056382,65	866637,10
3863	1056368,83	866642,69
3864	1056365,34	866644,25
3865	1056361,93	866645,24
3866	1056351,28	866644,82
3867	1056348,04	866644,40
3868	1056347,81	866644,37
3869	1056346,56	866641,92
3870	1056341,21	866633,19
3871	1056337,84	866632,17
3872	1056334,70	866631,55
3873	1056332,02	866631,18
3874	1056331,39	866631,10
3875	1056328,57	866630,81
3876	1056324,39	866620,48
3877	1056320,68	866618,70
3878	1056315,75	866619,05
3879	1056311,18	866619,05
3880	1056310,56	866618,07
3881	1056309,96	866617,13
3882	1056310,82	866614,48
3883	1056316,89	866606,70
3884	1056318,84	866599,07
3885	1056317,95	866589,05
3886	1056314,10	866587,53
3887	1056309,58	866587,29
3888	1056306,43	866587,32
3889	1056305,87	866586,28
3890	1056306,13	866586,19
3891	1056309,70	866585,44
3892	1056314,48	866584,39
3893	1056318,78	866583,16
3894	1056323,55	866582,11
3895	1056326,87	866581,44
3896	1056334,42	866578,90
3897	1056337,35	866577,74
3898	1056340,85	866576,26
3899	1056344,18	866574,70
3900	1056344,91	866574,36
3901	1056350,37	866571,81
3902	1056394,88	866556,06
3903	1056400,05	866555,98
3904	1056404,16	866555,97
3905	1056408,45	866555,72
3906	1056413,38	866555,15
3907	1056416,70	866554,64
3908	1056426,09	866553,42
3909	1056435,50	866550,91

3910	1056463,76	866550,73
3911	1056468,20	866550,89
3912	1056473,85	866551,06
3913	1056505,18	866568,81
3914	1056509,44	866572,36
3915	1056518,97	866572,37
3916	1056521,63	866572,41
3917	1056522,59	866572,43
3918	1056523,80	866572,44
3919	1056525,04	866572,46
3920	1056535,53	866572,62
3921	1056543,63	866572,51
3922	1056544,76	866572,38
3923	1056545,45	866572,25
3924	1056546,18	866572,11
3925	1056546,81	866571,98
3926	1056559,86	866567,23
3927	1056561,20	866566,82
3928	1056562,42	866566,55
3929	1056562,80	866566,48
3930	1056573,64	866564,18
3931	1056574,98	866563,62
3932	1056576,37	866562,92
3933	1056578,09	866562,14
3934	1056579,02	866561,74
3935	1056579,92	866561,38
3936	1056589,24	866554,93
3937	1056593,63	866549,65
3938	1056594,22	866548,59
3939	1056594,67	866547,59
3940	1056594,86	866546,55
3941	1056594,91	866545,25
3942	1056594,16	866540,97
3943	1056594,24	866540,87
3944	1056594,62	866540,36
3945	1056596,49	866540,35
3946	1056596,87	866540,43
3947	1056600,81	866541,00
3948	1056601,16	866541,01
3949	1056611,59	866535,38
3950	1056619,39	866529,92
3951	1056622,54	866528,24
3952	1056623,44	866527,91
3953	1056626,16	866527,60
3954	1056627,49	866527,59
3955	1056628,47	866527,60
3956	1056632,31	866527,66
3957	1056641,45	866529,53
3958	1056642,51	866530,01



ALCALDÍA DE
SANTIAGO DE CALI

ANEXO NO. 1 COORDENADAS PLANAS 'X' Y 'Y'

PROYECTO DE ACUERDO No. _____ DE 2019

"POR EL CUAL SE DIVIDE EL TERRITORIO DEL DISTRITO ESPECIAL, DEPORTIVO, CULTURAL, TURÍSTICO, EMPRESARIAL Y DE SERVICIOS DE SANTIAGO DE CALI EN LOCALIDADES, SE ESTABLECE SU ORGANIZACIÓN, FUNCIONAMIENTO Y COMPETENCIAS Y SE DICTAN OTRAS DISPOSICIONES"

3959	1056643,63	866530,64
3960	1056644,75	866531,29
3961	1056650,38	866539,01
3962	1056651,19	866540,70
3963	1056654,66	866545,75
3964	1056655,55	866546,67
3965	1056656,42	866547,54
3966	1056661,09	866553,13
3967	1056661,78	866554,12
3968	1056662,45	866555,06
3969	1056663,21	866555,93
3970	1056669,42	866562,79
3971	1056672,90	866565,71
3972	1056674,19	866566,16
3973	1056675,32	866566,32
3974	1056678,66	866564,96
3975	1056679,37	866564,27
3976	1056680,10	866563,36
3977	1056680,14	866556,86
3978	1056679,90	866555,70
3979	1056678,51	866550,15
3980	1056678,20	866549,28
3981	1056677,73	866548,09
3982	1056675,04	866542,79
3983	1056676,44	866539,52
3984	1056676,92	866538,54
3985	1056677,66	866537,80
3986	1056682,10	866532,37
3987	1056682,47	866531,22
3988	1056683,15	866524,18
3989	1056682,91	866522,91
3990	1056682,35	866521,86
3991	1056679,46	866517,94
3992	1056678,75	866517,12
3993	1056678,18	866516,51
3994	1056677,34	866515,65
3995	1056670,38	866509,92
3996	1056667,29	866507,17
3997	1056666,39	866506,26
3998	1056665,50	866505,46
3999	1056661,99	866501,49
4000	1056660,00	866497,21
4001	1056657,65	866491,30
4002	1056657,11	866485,18
4003	1056657,16	866483,19
4004	1056656,96	866478,40
4005	1056656,68	866475,93
4006	1056656,41	866474,76
4007	1056655,54	866473,60

4008	1056654,01	866472,61
4009	1056648,22	866470,21
4010	1056643,18	866468,57
4011	1056640,61	866467,48
4012	1056640,21	866466,76
4013	1056640,36	866466,50
4014	1056640,38	866466,48
4015	1056641,33	866466,21
4016	1056644,32	866465,89
4017	1056659,23	866463,42
4018	1056660,71	866462,99
4019	1056664,14	866460,06
4020	1056664,38	866458,74
4021	1056664,27	866455,05
4022	1056664,27	866454,27
4023	1056664,27	866453,57
4024	1056664,27	866452,84
4025	1056664,44	866448,44
4026	1056664,49	866447,80
4027	1056664,58	866447,10
4028	1056664,73	866446,35
4029	1056664,88	866445,59
4030	1056665,80	866439,45
4031	1056665,82	866438,69
4032	1056665,83	866437,82
4033	1056665,23	866433,57
4034	1056665,12	866432,92
4035	1056665,02	866432,30
4036	1056664,80	866430,47
4037	1056664,77	866429,85
4038	1056664,74	866429,26
4039	1056664,74	866428,64
4040	1056664,74	866428,04
4041	1056664,70	866423,48
4042	1056664,89	866422,72
4043	1056665,58	866422,61
4044	1056667,50	866421,60
4045	1056667,48	866421,26
4046	1056667,28	866420,59
4047	1056667,01	866419,88
4048	1056665,91	866415,79
4049	1056665,87	866415,08
4050	1056665,89	866414,40
4051	1056668,94	866409,51
4052	1056669,54	866408,41
4053	1056674,63	866403,61
4054	1056675,54	866403,11
4055	1056676,23	866402,51
4056	1056676,93	866401,72

4057	1056677,33	866400,82
4058	1056679,33	866397,32
4059	1056679,73	866396,41
4060	1056680,23	866395,51
4061	1056684,73	866392,01
4062	1056685,54	866391,51
4063	1056686,23	866390,71
4064	1056688,13	866388,41
4065	1056688,83	866387,71
4066	1056691,04	866385,71
4067	1056695,33	866383,21
4068	1056695,93	866382,41
4069	1056696,13	866381,41
4070	1056695,63	866380,51
4071	1056695,33	866377,61
4072	1056695,53	866376,71
4073	1056695,73	866375,71
4074	1056697,93	866374,01
4075	1056698,93	866373,82
4076	1056699,93	866373,71
4077	1056700,93	866373,71
4078	1056706,83	866372,81
4079	1056707,63	866372,21
4080	1056708,23	866371,51
4081	1056709,43	866367,71
4082	1056709,63	866366,71
4083	1056709,63	866365,71
4084	1056709,73	866364,71
4085	1056710,33	866361,81
4086	1056710,93	866361,01
4087	1056711,73	866360,51
4088	1056714,93	866362,51
4089	1056715,63	866363,21
4090	1056716,43	866363,91
4091	1056718,73	866365,81
4092	1056721,03	866367,61
4093	1056721,83	866368,31
4094	1056722,73	866368,81
4095	1056723,53	866369,31
4096	1056722,03	866364,91
4097	1056721,63	866364,21
4098	1056717,92	866354,52
4099	1056716,13	866349,81
4100	1056714,93	866344,41
4101	1056714,83	866343,51
4102	1056713,33	866328,51
4103	1056713,62	866324,81
4104	1056713,73	866322,81
4105	1056713,62	866322,01



ALCALDÍA DE
SANTIAGO DE CALI

ANEXO NO. 1 COORDENADAS PLANAS 'X' Y 'Y'

PROYECTO DE ACUERDO No. _____ DE 2019

"POR EL CUAL SE DIVIDE EL TERRITORIO DEL DISTRITO ESPECIAL, DEPORTIVO, CULTURAL, TURÍSTICO, EMPRESARIAL Y DE SERVICIOS DE SANTIAGO DE CALI EN LOCALIDADES, SE ESTABLECE SU ORGANIZACIÓN, FUNCIONAMIENTO Y COMPETENCIAS Y SE DICTAN OTRAS DISPOSICIONES"

4106	1056713,62	866310,71
4107	1056713,22	866308,31
4108	1056713,12	866308,02
4109	1056712,83	866307,21
4110	1056711,60	866303,91
4111	1056708,62	866295,91
4112	1056708,33	866294,81
4113	1056706,62	866285,71
4114	1056706,72	866280,61
4115	1056707,03	866278,11
4116	1056706,82	866275,81
4117	1056705,82	866274,01
4118	1056705,12	866273,31
4119	1056701,32	866270,71
4120	1056699,93	866268,71
4121	1056699,59	866267,95
4122	1056699,12	866266,91
4123	1056698,62	866265,31
4124	1056698,12	866264,32
4125	1056694,42	866258,11
4126	1056693,82	866257,32
4127	1056691,82	866255,71
4128	1056690,72	866254,61
4129	1056689,62	866253,21
4130	1056689,03	866251,91
4131	1056671,02	866244,22
4132	1056670,52	866245,11
4133	1056670,12	866246,01
4134	1056642,69	866233,44
4135	1056642,82	866233,12
4136	1056643,12	866232,22
4137	1056643,42	866231,22
4138	1056645,02	866223,41
4139	1056645,12	866222,41
4140	1056645,22	866221,41
4141	1056645,72	866213,51
4142	1056646,22	866212,62
4143	1056646,22	866211,62
4144	1056645,72	866210,72
4145	1056643,32	866209,22
4146	1056642,32	866209,01
4147	1056639,32	866208,51
4148	1056635,24	866206,74
4149	1056634,92	866206,41
4150	1056634,52	866205,51
4151	1056634,12	866204,51
4152	1056633,52	866203,82
4153	1056632,72	866203,12
4154	1056631,82	866202,82

4155	1056627,82	866202,12
4156	1056626,82	866202,02
4157	1056625,82	866201,91
4158	1056624,92	866201,82
4159	1056623,92	866201,72
4160	1056622,82	866201,72
4161	1056621,92	866201,62
4162	1056621,83	866201,53
4163	1056621,92	866201,22
4164	1056622,22	866200,52
4165	1056623,62	866199,91
4166	1056624,22	866199,52
4167	1056624,72	866199,02
4168	1056625,02	866198,32
4169	1056625,72	866195,52
4170	1056628,22	866190,32
4171	1056628,61	866189,72
4172	1056629,11	866189,22
4173	1056630,22	866188,41
4174	1056630,72	866187,82
4175	1056631,61	866186,72
4176	1056636,52	866177,01
4177	1056636,81	866176,43
4178	1056636,82	866176,41
4179	1056636,96	866175,41
4180	1056645,92	866163,32
4181	1056648,52	866159,12
4182	1056648,92	866158,51
4183	1056649,21	866157,91
4184	1056649,71	866157,32
4185	1056651,02	866156,51
4186	1056654,92	866151,41
4187	1056655,71	866150,32
4188	1056656,32	866149,82
4189	1056656,71	866149,22
4190	1056660,18	866144,66
4191	1056661,31	866143,32
4192	1056663,71	866141,32
4193	1056665,53	866139,57
4194	1056666,52	866138,61
4195	1056667,42	866137,51
4196	1056668,31	866135,51
4197	1056668,31	866134,89
4198	1056668,31	866134,72
4199	1056669,21	866132,61
4200	1056669,21	866131,91
4201	1056669,42	866129,72
4202	1056670,02	866128,32
4203	1056671,21	866126,82

4204	1056671,81	866126,32
4205	1056672,41	866126,01
4206	1056672,63	866125,83
4207	1056671,99	866124,80
4208	1056659,77	866104,82
4209	1056657,19	866100,61
4210	1056627,90	866071,32
4211	1056623,96	866068,24
4212	1056619,79	866065,48
4213	1056615,43	866063,04
4214	1056610,90	866060,95
4215	1056606,21	866059,20
4216	1056601,40	866057,81
4217	1056595,68	866056,67
4218	1056590,83	866055,46
4219	1056585,85	866055,20
4220	1056561,65	866071,43
4221	1056558,41	866075,26
4222	1056543,01	866094,94
4223	1056540,08	866098,99
4224	1056536,37	866104,28
4225	1056532,55	866107,51
4226	1056528,56	866110,52
4227	1056524,42	866113,33
4228	1056496,09	866125,52
4229	1056491,49	866127,46
4230	1056486,82	866129,28
4231	1056482,12	866130,96
4232	1056477,36	866132,52
4233	1056443,14	866139,60
4234	1056436,78	866140,17
4235	1056431,78	866140,19
4236	1056426,78	866140,32
4237	1056421,78	866140,58
4238	1056416,79	866140,95
4239	1056411,82	866141,44
4240	1056406,85	866142,05
4241	1056363,44	866152,05
4242	1056359,13	866154,57
4243	1056355,10	866157,53
4244	1056348,89	866163,61
4245	1056304,47	866185,16
4246	1056299,75	866186,82
4247	1056293,24	866188,51
4248	1056288,25	866188,38
4249	1056283,25	866188,32
4250	1056238,36	866191,17
4251	1056233,42	866191,86
4252	1056228,47	866192,61



ALCALDÍA DE
SANTIAGO DE CALI

ANEXO NO. 1 COORDENADAS PLANAS 'X' Y 'Y'

PROYECTO DE ACUERDO No. _____ DE 2019

“POR EL CUAL SE DIVIDE EL TERRITORIO DEL DISTRITO ESPECIAL, DEPORTIVO, CULTURAL, TURÍSTICO, EMPRESARIAL Y DE SERVICIOS DE SANTIAGO DE CALI EN LOCALIDADES, SE ESTABLECE SU ORGANIZACIÓN, FUNCIONAMIENTO Y COMPETENCIAS Y SE DICTAN OTRAS DISPOSICIONES”

4253	1056223,54	866193,45
4254	1056218,54	866194,37
4255	1056182,66	866181,20
4256	1056177,66	866181,07
4257	1056172,67	866180,95
4258	1056137,68	866180,07
4259	1056132,68	866179,94
4260	1056127,68	866179,82
4261	1056122,68	866179,70
4262	1056117,68	866179,58
4263	1056112,68	866179,45
4264	1056067,70	866178,37
4265	1056062,70	866178,25
4266	1056057,70	866178,13
4267	1056038,32	866177,39
4268	1056033,43	866176,36
4269	1056011,88	866164,23
4270	1056006,54	866158,14
4271	1056001,96	866156,15
4272	1055997,53	866153,83
4273	1055993,28	866151,18
4274	1055958,30	866113,72
4275	1055954,39	866110,60
4276	1055947,95	866106,15
4277	1055928,19	866107,40
4278	1055923,53	866109,20
4279	1055919,12	866111,55
4280	1055913,53	866115,68
4281	1055910,24	866119,43
4282	1055906,66	866122,92
4283	1055902,81	866126,11
4284	1055873,99	866138,38
4285	1055869,42	866140,41
4286	1055864,69	866142,00
4287	1055859,82	866143,15
4288	1055830,34	866140,41
4289	1055825,77	866138,38
4290	1055821,41	866135,93
4291	1055813,94	866130,32
4292	1055767,05	866091,80
4293	1055762,72	866089,30
4294	1055735,04	866083,88
4295	1055730,04	866083,72
4296	1055715,04	866083,71
4297	1055710,04	866083,87
4298	1055695,07	866084,80
4299	1055689,81	866085,30
4300	1055684,88	866086,11
4301	1055669,99	866087,95

4302	1055650,02	866088,99
4303	1055637,97	866088,54
4304	1055632,98	866088,92
4305	1055628,13	866090,09
4306	1055619,29	866094,68
4307	1055615,54	866097,97
4308	1055604,82	866114,37
4309	1055602,43	866118,76
4310	1055589,49	866151,95
4311	1055591,53	866166,75
4312	1055591,21	866171,74
4313	1055590,41	866176,67
4314	1055582,44	866194,87
4315	1055568,02	866208,54
4316	1055563,65	866210,97
4317	1055559,07	866212,96
4318	1055554,31	866214,48
4319	1055538,57	866216,80
4320	1055533,58	866216,55
4321	1055514,76	866210,24
4322	1055510,63	866207,43
4323	1055503,81	866201,02
4324	1055501,39	866196,64
4325	1055495,82	866188,34
4326	1055492,70	866184,44
4327	1055478,19	866170,74
4328	1055474,10	866167,85
4329	1055451,65	866157,04
4330	1055446,69	866155,62
4331	1055442,75	866152,53
4332	1055438,91	866149,33
4333	1055424,52	866135,45
4334	1055420,32	866130,72
4335	1055412,52	866112,56
4336	1055412,15	866107,57
4337	1055412,42	866102,59
4338	1055414,03	866079,12
4339	1055413,68	866074,13
4340	1055413,22	866069,15
4341	1055410,34	866049,36
4342	1055409,33	866044,31
4343	1055407,50	866023,44
4344	1055413,36	865993,41
4345	1055414,61	865988,59
4346	1055414,85	865983,60
4347	1055409,48	865969,86
4348	1055403,83	865964,85
4349	1055380,27	865957,07
4350	1055375,28	865956,75

4351	1055374,25	865956,77
4352	1055370,28	865956,86
4353	1055365,31	865957,38
4354	1055360,41	865958,32
4355	1055329,03	865971,26
4356	1055324,22	865972,60
4357	1055319,40	865973,94
4358	1055295,25	865980,41
4359	1055287,39	865982,44
4360	1055282,40	865982,28
4361	1055277,44	865982,86
4362	1055260,08	865992,18
4363	1055256,86	865995,99
4364	1055252,98	866002,94
4365	1055236,37	866027,62
4366	1055232,60	866030,90
4367	1055228,59	866033,89
4368	1055196,84	866045,81
4369	1055176,95	866047,24
4370	1055171,97	866046,83
4371	1055167,02	866046,12
4372	1055157,30	866043,78
4373	1055134,23	866028,43
4374	1055130,05	866025,67
4375	1055121,40	866020,66
4376	1055107,75	866014,47
4377	1055103,04	866012,76
4378	1055079,42	866002,95
4379	1055074,54	866001,93
4380	1055064,67	866003,00
4381	1055060,11	866005,05
4382	1055057,11	866007,46
4383	1055054,52	866009,55
4384	1055044,80	866032,57
4385	1055039,98	866046,78
4386	1055038,55	866051,57
4387	1055030,02	866071,37
4388	1055026,88	866075,27
4389	1055016,10	866085,65
4390	1055012,07	866088,63
4391	1055007,87	866091,33
4392	1055006,78	866091,94
4393	1055003,50	866093,77
4394	1054998,87	866095,97
4395	1054939,92	866124,17
4396	1054935,16	866125,68
4397	1054930,32	866126,93
4398	1054925,42	866127,92
4399	1054920,47	866128,64



ALCALDÍA DE
SANTIAGO DE CALI

ANEXO NO. 1 COORDENADAS PLANAS 'X' Y 'Y'

PROYECTO DE ACUERDO No. _____ DE 2019

"POR EL CUAL SE DIVIDE EL TERRITORIO DEL DISTRITO ESPECIAL, DEPORTIVO, CULTURAL, TURÍSTICO, EMPRESARIAL Y DE SERVICIOS DE SANTIAGO DE CALI EN LOCALIDADES, SE ESTABLECE SU ORGANIZACIÓN, FUNCIONAMIENTO Y COMPETENCIAS Y SE DICTAN OTRAS DISPOSICIONES"

4400	1054876,21	866116,12
4401	1054872,57	866112,70
4402	1054846,92	866105,86
4403	1054842,42	866108,03
4404	1054838,19	866110,71
4405	1054819,04	866133,70
4406	1054815,94	866137,63
4407	1054812,76	866141,48
4408	1054795,55	866159,60
4409	1054791,86	866162,97
4410	1054788,09	866166,26
4411	1054761,47	866182,58
4412	1054756,86	866184,52
4413	1054752,18	866186,27
4414	1054726,10	866192,28
4415	1054682,15	866220,11
4416	1054633,83	866258,93
4417	1054607,46	866295,55
4418	1054605,81	866300,21
4419	1054602,21	866303,63
4420	1054596,48	866305,07
4421	1054557,31	866314,23
4422	1054493,59	866342,79
4423	1054456,98	866369,15
4424	1054452,86	866371,97
4425	1054449,41	866375,58
4426	1054446,78	866379,82
4427	1054444,53	866387,47
4428	1054444,84	866388,76
4429	1054396,40	866373,47
4430	1054387,13	866370,54
4431	1054337,34	866370,55
4432	1054329,76	866370,55
4433	1054287,36	866390,50
4434	1054264,91	866393,00
4435	1054232,48	866373,05
4436	1054209,34	866360,59
4437	1054139,84	866343,51
4438	1054117,74	866345,62
4439	1054087,81	866373,06
4440	1054060,37	866385,53
4441	1054048,28	866385,53
4442	1054030,30	866381,32
4443	1054020,46	866365,58
4444	1054015,47	866340,64
4445	1054007,98	866283,26
4446	1054002,30	866265,07
4447	1053995,51	866243,36
4448	1053927,55	866255,08

4449	1053927,54	866255,08
4450	1053927,53	866255,07
4451	1053927,53	866255,06
4452	1053926,65	866253,40
4453	1053928,04	866249,65
4454	1053932,09	866242,86
4455	1053934,46	866235,72
4456	1053935,35	866233,93
4457	1053936,06	866232,05
4458	1053937,11	866226,17
4459	1053936,40	866221,25
4460	1053935,89	866220,39
4461	1053933,73	866218,34
4462	1053932,84	866217,90
4463	1053928,66	866217,98
4464	1053923,44	866220,91
4465	1053921,92	866222,22
4466	1053914,67	866230,38
4467	1053911,49	866232,81
4468	1053908,03	866234,81
4469	1053905,06	866236,06
4470	1053892,20	866237,84
4471	1053881,29	866238,05
4472	1053879,31	866237,80
4473	1053863,98	866228,69
4474	1053860,53	866225,09
4475	1053860,52	866225,08
4476	1053857,48	866221,13
4477	1053857,47	866221,11
4478	1053845,35	866178,62
4479	1053844,14	866166,68
4480	1053843,54	866153,82
4481	1053843,35	866151,00
4482	1053843,04	866146,05
4483	1053834,27	866101,66
4484	1053830,59	866093,45
4485	1053826,04	866083,51
4486	1053816,01	866066,14
4487	1053814,75	866062,35
4488	1053813,66	866057,46
4489	1053813,28	866054,49
4490	1053813,13	866048,49
4491	1053821,45	866022,63
4492	1053822,55	866015,72
4493	1053824,41	866008,98
4494	1053827,43	866001,57
4495	1053832,20	865992,07
4496	1053835,83	865986,09
4497	1053840,72	865979,77

4498	1053850,47	865974,06
4499	1053851,47	865974,02
4500	1053855,42	865974,55
4501	1053856,79	865975,05
4502	1053862,78	865975,36
4503	1053868,77	865975,00
4504	1053875,82	865973,69
4505	1053876,13	865972,73
4506	1053876,30	865967,78
4507	1053874,81	865964,09
4508	1053874,80	865964,08
4509	1053874,23	865963,27
4510	1053874,22	865963,26
4511	1053873,58	865962,51
4512	1053873,58	865962,50
4513	1053872,42	865961,45
4514	1053871,57	865959,64
4515	1053866,89	865953,19
4516	1053865,44	865951,81
4517	1053863,89	865950,55
4518	1053862,25	865949,41
4519	1053859,51	865947,85
4520	1053854,58	865944,43
4521	1053849,40	865941,41
4522	1053811,40	865933,08
4523	1053804,44	865932,22
4524	1053791,23	865927,59
4525	1053779,97	865924,07
4526	1053739,82	865925,37
4527	1053730,03	865927,41
4528	1053712,57	865937,28
4529	1053710,73	865939,01
4530	1053703,84	865943,78
4531	1053703,01	865944,35
4532	1053702,11	865944,77
4533	1053698,18	865944,92
4534	1053696,37	865944,07
4535	1053695,60	865943,44
4536	1053695,59	865943,43
4537	1053692,92	865938,04
4538	1053692,86	865937,04
4539	1053692,96	865935,63
4540	1053702,55	865928,42
4541	1053711,32	865922,03
4542	1053720,49	865909,12
4543	1053728,20	865902,75
4544	1053736,81	865896,20
4545	1053746,32	865888,04
4546	1053753,13	865886,41



ALCALDÍA DE
SANTIAGO DE CALI

ANEXO NO. 1 COORDENADAS PLANAS 'X' Y 'Y'

PROYECTO DE ACUERDO No. _____ DE 2019

"POR EL CUAL SE DIVIDE EL TERRITORIO DEL DISTRITO ESPECIAL, DEPORTIVO, CULTURAL, TURÍSTICO, EMPRESARIAL Y DE SERVICIOS DE SANTIAGO DE CALI EN LOCALIDADES, SE ESTABLECE SU ORGANIZACIÓN, FUNCIONAMIENTO Y COMPETENCIAS Y SE DICTAN OTRAS DISPOSICIONES"

4547	1053759,73	865884,12
4548	1053764,32	865882,13
4549	1053765,16	865881,58
4550	1053772,24	865878,16
4551	1053772,91	865877,42
4552	1053773,46	865876,58
4553	1053773,87	865875,67
4554	1053774,19	865874,44
4555	1053774,91	865872,58
4556	1053774,87	865863,57
4557	1053774,86	865863,56
4558	1053774,86	865863,56
4559	1053770,52	865859,42
4560	1053766,58	865856,35
4561	1053760,58	865852,68
4562	1053752,40	865848,96
4563	1053743,58	865844,22
4564	1053735,43	865839,09
4565	1053715,29	865820,79
4566	1053698,17	865804,86
4567	1053688,42	865794,51
4568	1053688,41	865794,50
4569	1053694,66	865829,48
4570	1053695,58	865833,53
4571	1053697,86	865839,08
4572	1053699,44	865844,86
4573	1053700,36	865860,22
4574	1053700,19	865861,20
4575	1053699,91	865862,16
4576	1053699,52	865863,09
4577	1053695,35	865867,23
4578	1053694,43	865867,62
4579	1053693,47	865867,89
4580	1053692,48	865868,06
4581	1053691,48	865868,11
4582	1053690,48	865868,05
4583	1053684,44	865864,60
4584	1053684,43	865864,59
4585	1053676,29	865860,78
4586	1053664,25	865855,90
4587	1053659,46	865854,48
4588	1053642,58	865854,18
4589	1053639,03	865855,04
4590	1053626,12	865856,50
4591	1053619,12	865856,83
4592	1053606,37	865856,64
4593	1053601,83	865854,56
4594	1053578,07	865833,63
4595	1053574,70	865829,96

4596	1053574,69	865829,95
4597	1053571,05	865825,20
4598	1053553,37	865804,18
4599	1053549,86	865802,26
4600	1053546,63	865800,89
4601	1053541,94	865797,14
4602	1053508,88	865781,36
4603	1053505,87	865778,73
4604	1053503,23	865775,75
4605	1053503,23	865775,74
4606	1053496,85	865765,42
4607	1053496,84	865765,40
4608	1053461,01	865737,02
4609	1053451,84	865732,40
4610	1053451,84	865732,39
4611	1053446,27	865721,25
4612	1053441,03	865699,90
4613	1053439,42	865695,18
4614	1053438,77	865692,25
4615	1053442,17	865677,52
4616	1053442,80	865675,62
4617	1053443,19	865673,66
4618	1053443,30	865672,67
4619	1053443,34	865671,67
4620	1053442,28	865656,82
4621	1053442,34	865649,69
4622	1053440,06	865636,46
4623	1053435,95	865625,05
4624	1053435,04	865616,38
4625	1053434,58	865607,26
4626	1053438,23	865598,13
4627	1053449,80	865588,46
4628	1053451,91	865587,41
4629	1053457,85	865584,43
4630	1053458,34	865583,56
4631	1053458,88	865582,72
4632	1053460,16	865581,18
4633	1053460,87	865580,49
4634	1053461,63	865579,84
4635	1053464,94	865575,22
4636	1053464,93	865575,21
4637	1053464,31	865574,45
4638	1053464,30	865574,44
4639	1053453,73	865568,45
4640	1053451,91	865567,81
4641	1053444,61	865565,26
4642	1053434,12	865566,17
4643	1053419,93	865568,08
4644	1053418,99	865567,74

4645	1053417,70	865567,10
4646	1053417,69	865567,09
4647	1053418,27	865566,28
4648	1053418,65	865565,35
4649	1053418,79	865564,37
4650	1053418,68	865563,38
4651	1053414,49	865560,25
4652	1053410,85	865555,69
4653	1053410,84	865555,68
4654	1053405,37	865552,03
4655	1053393,95	865551,11
4656	1053383,00	865554,31
4657	1053375,70	865560,25
4658	1053370,68	865572,57
4659	1053360,64	865626,87
4660	1053355,17	865634,17
4661	1053326,42	865636,00
4662	1053317,29	865628,70
4663	1053306,80	865620,03
4664	1053298,14	865607,27
4665	1053298,13	865607,26
4666	1053300,86	865581,70
4667	1053307,70	865572,57
4668	1053311,81	865559,79
4669	1053310,44	865522,83
4670	1053299,26	865484,96
4671	1053288,76	865480,39
4672	1053280,55	865474,92
4673	1053264,59	865447,55
4674	1053266,40	865432,95
4675	1053270,06	865427,01
4676	1053275,53	865419,25
4677	1053280,55	865376,81
4678	1053281,46	865366,77
4679	1053281,00	865360,84
4680	1053278,27	865355,37
4681	1053278,26	865355,36
4682	1053277,58	865310,19
4683	1053278,04	865301,52
4684	1053278,03	865288,74
4685	1053275,29	865281,44
4686	1053269,36	865249,49
4687	1053269,81	865246,30
4688	1053274,84	865242,65
4689	1053278,48	865239,45
4690	1053269,35	865217,08
4691	1053260,68	865209,33
4692	1053197,70	865166,43
4693	1053182,87	865157,31



ALCALDÍA DE
SANTIAGO DE CALI

ANEXO NO. 1 COORDENADAS PLANAS 'X' Y 'Y'

PROYECTO DE ACUERDO No. _____ DE 2019

"POR EL CUAL SE DIVIDE EL TERRITORIO DEL DISTRITO ESPECIAL, DEPORTIVO, CULTURAL, TURÍSTICO, EMPRESARIAL Y DE SERVICIOS DE SANTIAGO DE CALI EN LOCALIDADES, SE ESTABLECE SU ORGANIZACIÓN, FUNCIONAMIENTO Y COMPETENCIAS Y SE DICTAN OTRAS DISPOSICIONES"

4694	1053158,23	865146,82
4695	1053102,10	865093,89
4696	1053098,90	865087,50
4697	1053098,45	865083,86
4698	1053098,44	865083,86
4699	1053098,44	865083,84
4700	1053086,12	865083,85
4701	1053075,62	865086,58
4702	1053064,22	865090,23
4703	1053026,93	865090,10
4704	1053024,97	865089,78
4705	1052966,78	865042,78
4706	1052956,74	865036,85
4707	1052946,70	865032,28
4708	1052941,23	865026,81
4709	1052938,49	865022,26
4710	1052938,49	865022,26
4711	1052938,48	865022,25
4712	1052883,72	864993,05
4713	1052869,12	864998,06
4714	1052850,87	865011,30
4715	1052830,34	865031,84
4716	1052825,31	865037,77
4717	1052823,03	865042,79
4718	1052820,30	865044,16
4719	1052816,80	865047,66
4720	1052809,02	865046,78
4721	1052785,00	865038,00
4722	1052772,52	865031,53
4723	1052683,58	865001,05
4724	1052663,25	865001,05
4725	1052639,23	864997,81
4726	1052501,09	864955,78
4727	1052492,31	864951,63
4728	1052470,13	864942,39
4729	1052407,77	864884,19
4730	1052407,76	864884,18
4731	1052392,52	864863,40
4732	1052392,51	864863,39
4733	1052384,20	864852,78
4734	1052384,20	864852,77
4735	1052308,43	864785,78
4736	1052290,86	864778,39
4737	1052209,78	864733,12
4738	1052195,92	864715,56
4739	1052172,82	864683,22
4740	1052166,81	864667,06
4741	1052165,43	864657,37
4742	1052171,65	864587,15

4743	1052167,50	864562,67
4744	1052161,03	864541,88
4745	1052092,64	864428,23
4746	1052077,85	864407,44
4747	1052068,16	864394,50
4748	1052012,02	864307,19
4749	1052000,00	864288,71
4750	1051987,98	864273,00
4751	1051978,51	864265,15
4752	1051968,35	864259,60
4753	1051893,50	864224,96
4754	1051879,64	864218,49
4755	1051863,93	864207,87
4756	1051858,39	864198,63
4757	1051850,07	864182,92
4758	1051793,24	864134,41
4759	1051750,94	864082,41
4760	1051745,99	864062,63
4761	1051741,04	864045,32
4762	1051642,19	863982,11
4763	1051618,70	863973,46
4764	1051600,15	863964,80
4765	1051499,83	863944,08
4766	1051498,42	863943,52
4767	1051472,30	863945,44
4768	1051428,59	863914,91
4769	1051416,43	863908,85
4770	1051368,73	863866,62
4771	1051368,28	863865,73
4772	1051367,84	863864,83
4773	1051364,83	863857,41
4774	1051364,53	863856,47
4775	1051362,63	863850,33
4776	1051361,92	863849,83
4777	1051359,53	863848,15
4778	1051351,38	863827,79
4779	1051343,24	863817,62
4780	1051298,45	863746,37
4781	1051292,33	863732,12
4782	1051280,12	863709,72
4783	1051259,50	863587,48
4784	1051259,76	863585,54
4785	1051251,61	863555,01
4786	1051167,89	863388,02
4787	1051151,58	863380,77
4788	1051131,26	863371,74
4789	1051000,98	863339,19
4790	1050988,77	863329,01
4791	1050968,42	863324,94

4792	1050862,57	863280,16
4793	1050836,11	863276,10
4794	1050811,68	863272,03
4795	1050758,76	863288,31
4796	1050571,50	863353,46
4797	1050560,14	863353,05
4798	1050514,51	863351,43
4799	1050503,71	863355,35
4800	1050492,12	863359,57
4801	1050461,58	863371,79
4802	1050347,60	863310,73
4803	1050266,17	863223,21
4804	1050247,85	863200,82
4805	1050211,21	863219,15
4806	1050190,86	863215,08
4807	1050192,89	863204,90
4808	1050184,75	863178,44
4809	1050163,78	863157,47
4810	1050095,18	863123,48
4811	1049889,60	863044,11
4812	1049863,14	863025,80
4813	1049749,14	862919,96
4814	1049734,89	862905,72
4815	1049729,18	862898,10
4816	1049618,86	862789,70
4817	1049586,29	862722,53
4818	1049561,86	862685,89
4819	1049541,48	862567,78
4820	1049541,48	862545,33
4821	1049539,66	862534,42
4822	1049539,46	862533,24
4823	1049521,14	862531,21
4824	1049482,47	862512,89
4825	1049374,57	862402,98
4826	1049360,33	862384,66
4827	1049342,01	862374,49
4828	1049307,41	862368,38
4829	1049172,77	862400,01
4830	1049155,78	862418,90
4831	1049135,01	862435,89
4832	1049089,69	862448,17
4833	1048969,80	862469,89
4834	1048937,70	862468,01
4835	1048715,84	862431,20
4836	1048695,07	862428,37
4837	1048677,13	862422,70
4838	1048645,03	862417,04
4839	1048503,41	862364,18
4840	1048476,98	862359,47



ALCALDÍA DE
SANTIAGO DE CALI

ANEXO NO. 1 COORDENADAS PLANAS 'X' Y 'Y'

PROYECTO DE ACUERDO No. _____ DE 2019

"POR EL CUAL SE DIVIDE EL TERRITORIO DEL DISTRITO ESPECIAL, DEPORTIVO, CULTURAL, TURÍSTICO, EMPRESARIAL Y DE SERVICIOS DE SANTIAGO DE CALI EN LOCALIDADES, SE ESTABLECE SU ORGANIZACIÓN, FUNCIONAMIENTO Y COMPETENCIAS Y SE DICTAN OTRAS DISPOSICIONES"

4841	1048438,27	862358,52
4842	1048328,75	862354,76
4843	1048309,88	862353,81
4844	1048291,94	862347,21
4845	1048274,94	862337,77
4846	1048263,61	862331,16
4847	1048137,11	862353,83
4848	1048109,73	862361,38
4849	1047967,18	862407,65
4850	1047942,63	862408,60
4851	1047918,08	862401,99
4852	1047901,09	862401,04
4853	1047756,65	862422,77
4854	1047739,65	862429,38
4855	1047724,55	862433,16
4856	1047706,62	862435,04
4857	1047679,23	862437,88
4858	1047576,33	862433,17
4859	1047547,06	862424,67
4860	1047531,96	862413,34
4861	1047512,13	862408,63
4862	1047496,08	862404,85
4863	1047281,77	862369,93
4864	1047261,00	862370,88
4865	1047219,46	862378,43
4866	1047024,04	862418,10
4867	1047006,10	862419,04
4868	1046990,05	862415,27
4869	1046965,50	862407,72
4870	1046950,40	862404,88
4871	1046819,17	862414,34
4872	1046804,06	862418,11
4873	1046792,74	862421,89
4874	1046768,19	862424,72
4875	1046744,59	862432,28
4876	1046733,26	862434,16
4877	1046701,17	862449,27
4878	1046578,44	862503,10
4879	1046561,44	862505,92
4880	1046545,40	862508,76
4881	1046530,29	862516,32
4882	1046519,91	862519,15
4883	1046503,86	862526,70
4884	1046489,70	862532,37
4885	1046476,48	862536,14
4886	1046374,52	862546,54
4887	1046340,53	862566,36
4888	1046318,82	862583,36
4889	1046303,71	862595,63

4890	1046288,61	862606,02
4891	1046267,84	862613,57
4892	1046180,99	862634,35
4893	1046163,99	862641,91
4894	1046150,78	862651,34
4895	1046131,90	862658,90
4896	1046119,62	862666,46
4897	1046062,04	862691,01
4898	1046020,49	862704,22
4899	1045810,92	862815,64
4900	1045765,60	862828,85
4901	1045724,06	862832,64
4902	1045686,30	862834,53
4903	1045661,75	862843,97
4904	1045639,10	862857,19
4905	1045522,04	862979,93
4906	1045505,05	863025,25
4907	1045484,28	863080,00
4908	1045421,99	863259,38
4909	1045388,00	863297,15
4910	1045376,74	863307,38
4911	1045376,31	863307,78
4912	1045367,24	863316,03
4913	1045348,36	863333,03
4914	1045335,14	863344,35
4915	1045320,04	863353,80
4916	1045306,82	863368,90
4917	1045174,65	863450,11
4918	1045138,78	863453,88
4919	1045118,00	863463,32
4920	1045025,49	863495,43
4921	1045017,94	863502,99
4922	1045002,83	863510,53
4923	1044810,24	863478,45
4924	1044798,91	863472,79
4925	1044789,46	863469,01
4926	1044772,47	863467,13
4927	1044749,81	863469,01
4928	1044599,85	863493,00
4929	1044561,80	863492,40
4930	1044403,55	863503,28
4931	1044387,24	863502,68
4932	1044276,70	863500,87
4933	1044252,54	863514,16
4934	1044234,42	863523,83
4935	1044224,75	863531,08
4936	1044211,47	863541,95
4937	1044194,55	863550,41
4938	1044095,50	863587,86

4939	1044081,00	863601,15
4940	1044076,17	863610,82
4941	1044072,55	863622,90
4942	1044065,30	863636,19
4943	1044054,42	863647,06
4944	1044035,10	863663,97
4945	1044013,36	863673,64
4946	1043996,44	863683,31
4947	1043936,05	863708,68
4948	1043915,51	863714,72
4949	1043901,01	863723,18
4950	1043887,72	863734,05
4951	1043869,60	863741,30
4952	1043850,28	863755,80
4953	1043740,35	863806,55
4954	1043729,47	863811,38
4955	1043719,81	863818,63
4956	1043699,27	863833,12
4957	1043623,17	863904,41
4958	1043613,50	863914,07
4959	1043600,21	863920,11
4960	1043583,31	863927,37
4961	1043556,73	863933,41
4962	1043527,74	863939,45
4963	1043510,83	863941,86
4964	1043406,93	863937,04
4965	1043362,23	863937,04
4966	1043345,32	863933,42
4967	1043325,99	863929,80
4968	1043310,28	863928,59
4969	1043288,54	863934,63
4970	1043278,88	863938,25
4971	1043257,13	863944,29
4972	1043242,64	863951,54
4973	1043228,14	863953,96
4974	1043124,25	863972,09
4975	1043106,13	863973,30
4976	1042999,82	864001,09
4977	1042999,82	864019,21
4978	1043001,03	864033,71
4979	1043004,66	864044,58
4980	1043007,07	864066,33
4981	1043007,07	864077,20
4982	1043001,04	864085,66
4983	1042982,91	864094,11
4984	1042969,62	864096,53
4985	1042876,60	864069,96
4986	1042858,48	864063,92
4987	1042848,81	864060,30



ALCALDÍA DE
SANTIAGO DE CALI

ANEXO NO. 1 COORDENADAS PLANAS 'X' Y 'Y'

PROYECTO DE ACUERDO No. _____ DE 2019

“POR EL CUAL SE DIVIDE EL TERRITORIO DEL DISTRITO ESPECIAL, DEPORTIVO, CULTURAL, TURÍSTICO, EMPRESARIAL Y DE SERVICIOS DE SANTIAGO DE CALI EN LOCALIDADES, SE ESTABLECE SU ORGANIZACIÓN, FUNCIONAMIENTO Y COMPETENCIAS Y SE DICTAN OTRAS DISPOSICIONES”

4988	1042825,86	864059,09
4989	1042811,37	864059,09
4990	1042799,29	864061,50
4991	1042670,03	864126,76
4992	1042659,15	864135,21
4993	1042639,83	864146,09
4994	1042625,33	864149,70
4995	1042596,34	864159,38
4996	1042578,09	864162,69
4997	1042584,35	864179,39
4998	1043194,90	868281,51
4999	1043193,20	868295,89
5000	1043183,50	868323,00
5001	1043204,61	868371,40
5002	1043406,98	868778,32
5003	1043422,31	868810,00
5004	1043433,90	868838,74
5005	1043440,92	868878,56
5006	1043440,84	868881,84
5007	1043440,37	868901,19
5008	1043431,70	868928,51
5009	1043421,97	868953,77
5010	1043411,60	868970,84
5011	1043409,67	868986,59
5012	1043418,93	868999,40
5013	1043428,69	869003,46
5014	1043455,44	869004,19
5015	1043467,75	869005,75
5016	1043495,64	869010,36
5017	1043508,33	869016,49
5018	1043527,40	869025,71
5019	1043890,76	869019,80
5020	1043915,74	869016,75
5021	1043922,37	869015,94
5022	1043926,91	869015,39
5023	1044001,58	869006,29
5024	1044129,16	868999,52
5025	1044147,70	869002,22
5026	1044574,06	869092,71
5027	1044574,22	869092,19
5028	1044600,99	869097,06
5029	1044603,79	869097,57
5030	1044632,03	869116,39
5031	1044645,47	869152,69
5032	1044654,89	869179,57
5033	1044770,51	869323,41
5034	1044787,99	869346,26
5035	1044801,44	869378,53
5036	1044804,13	869397,35

5037	1044805,47	869440,37
5038	1044808,16	869459,19
5039	1044816,23	869473,98
5040	1044875,39	869601,69
5041	1044883,46	869625,89
5042	1044892,87	869658,15
5043	1044962,79	869861,14
5044	1044966,83	869875,93
5045	1044969,51	869894,75
5046	1044973,56	869909,54
5047	1045098,59	870070,86
5048	1045103,97	870086,99
5049	1045112,04	870103,12
5050	1045126,83	870121,94
5051	1045141,61	870138,07
5052	1045165,81	870154,20
5053	1045257,24	870248,30
5054	1045259,92	870269,81
5055	1045259,93	870289,97
5056	1045262,62	870311,49
5057	1045274,72	870326,27
5058	1045286,82	870330,31
5059	1045302,95	870338,37
5060	1045313,71	870351,81
5061	1045317,74	870361,23
5062	1045321,78	870374,67
5063	1045273,39	870495,66
5064	1045265,32	870518,52
5065	1045263,98	870542,72
5066	1045263,99	870589,77
5067	1045273,40	870709,42
5068	1045273,40	870726,90
5069	1045274,75	870745,72
5070	1045278,79	870761,85
5071	1045277,44	870772,61
5072	1045277,44	870796,80
5073	1045282,82	870811,59
5074	1045355,43	870966,19
5075	1045364,84	870985,01
5076	1045387,70	870998,45
5077	1045414,58	871006,51
5078	1045441,47	871018,61
5079	1045456,26	871025,33
5080	1045665,17	871135,26
5081	1045699,63	871141,01
5082	1045731,24	871172,60
5083	1045767,06	871227,17
5084	1045773,74	871250,29
5085	1045761,17	871277,84

5086	1045699,25	871393,16
5087	1045687,94	871411,66
5088	1045685,37	871421,42
5089	1045682,80	871436,84
5090	1045677,67	871462,53
5091	1045674,87	871494,99
5092	1045682,43	871520,18
5093	1045794,46	871586,24
5094	1045823,19	871623,58
5095	1045857,67	871675,29
5096	1046021,41	871830,38
5097	1046058,76	871856,24
5098	1046084,61	871867,72
5099	1046216,75	871994,10
5100	1046217,13	871994,40
5101	1046232,95	872015,48
5102	1046253,42	872030,10
5103	1046262,19	872034,49
5104	1046327,27	872073,97
5105	1046329,47	872082,75
5106	1046328,01	872092,25
5107	1046323,62	872099,56
5108	1046308,99	872114,18
5109	1046306,07	872121,50
5110	1046305,77	872122,45
5111	1046308,27	872144,16
5112	1046310,61	872147,40
5113	1046313,31	872150,35
5114	1046316,34	872152,96
5115	1046319,65	872155,19
5116	1046323,21	872157,03
5117	1046325,82	872158,06
5118	1046356,53	872162,44
5119	1046423,06	872212,89
5120	1046440,62	872236,28
5121	1046501,31	872310,86
5122	1046525,44	872331,33
5123	1046538,60	872336,45
5124	1046701,66	872370,81
5125	1046741,15	872391,27
5126	1046754,31	872402,97
5127	1046777,34	872434,78
5128	1046913,35	872534,94
5129	1046923,59	872554,68
5130	1046944,43	872609,88
5131	1046968,57	872685,19
5132	1046988,31	872711,52
5133	1047016,83	872735,64
5134	1047095,80	872803,64



ALCALDÍA DE
SANTIAGO DE CALI

ANEXO NO. 1 COORDENADAS PLANAS 'X' Y 'Y'

PROYECTO DE ACUERDO No. _____ DE 2019

“POR EL CUAL SE DIVIDE EL TERRITORIO DEL DISTRITO ESPECIAL, DEPORTIVO, CULTURAL, TURÍSTICO, EMPRESARIAL Y DE SERVICIOS DE SANTIAGO DE CALI EN LOCALIDADES, SE ESTABLECE SU ORGANIZACIÓN, FUNCIONAMIENTO Y COMPETENCIAS Y SE DICTAN OTRAS DISPOSICIONES”

5135	1047111,15	872814,61
5136	1047183,55	872929,40
5137	1047190,87	872944,75
5138	1047204,76	872961,57
5139	1047209,87	872966,68
5140	1047219,38	872972,54
5141	1047358,30	872914,76
5142	1047367,26	872909,42
5143	1047392,67	872894,29
5144	1047420,46	872886,24
5145	1047560,80	872830,09
5146	1047566,90	872827,04
5147	1047601,36	872812,68
5148	1047635,83	872804,06
5149	1047839,79	872821,28
5150	1047888,61	872804,04
5151	1047914,46	872786,81
5152	1047937,45	872763,82
5153	1047957,55	872729,35
5154	1048063,83	872628,80
5155	1048101,17	872648,91
5156	1048135,64	872654,65
5157	1048164,37	872654,65
5158	1048207,45	872646,03
5159	1048372,63	872735,06
5160	1048397,05	872743,68
5161	1048414,28	872746,55
5162	1048437,26	872746,55
5163	1048480,35	872755,16
5164	1048499,03	872760,90
5165	1048625,42	872750,85
5166	1048652,70	872756,59
5167	1048681,42	872768,08
5168	1048813,57	872858,55
5169	1048827,93	872875,79
5170	1048852,35	872882,97
5171	1048873,89	872884,40
5172	1048896,87	872878,65
5173	1048922,73	872874,34
5174	1048941,40	872874,34
5175	1048960,06	872872,90
5176	1049066,35	872818,32
5177	1049073,53	872809,70
5178	1049097,94	872789,59
5179	1049122,36	872772,35
5180	1049139,60	872763,73
5181	1049152,52	872757,99
5182	1049288,96	872712,02
5183	1049310,51	872701,96

5184	1049437,92	872690,96
5185	1049442,64	872690,46
5186	1049474,24	872686,16
5187	1049599,19	872700,51
5188	1049619,30	872717,74
5189	1049639,41	872739,28
5190	1049732,77	872836,94
5191	1049777,30	872872,85
5192	1049866,35	872934,60
5193	1049892,21	872971,94
5194	1050012,86	873094,02
5195	1050041,59	873112,68
5196	1050064,57	873131,35
5197	1050107,66	873175,87
5198	1050124,90	873185,92
5199	1050140,70	873193,11
5200	1050166,55	873206,03
5201	1050186,66	873217,52
5202	1050195,28	873223,26
5203	1050305,88	873270,65
5204	1050328,85	873270,65
5205	1050346,09	873267,77
5206	1050364,76	873266,34
5207	1050471,04	873289,31
5208	1050482,53	873303,67
5209	1050552,92	873376,92
5210	1050565,85	873391,28
5211	1050574,46	873398,46
5212	1050656,33	873395,58
5213	1050670,69	873389,84
5214	1050689,36	873376,91
5215	1050787,02	873348,17
5216	1050812,87	873342,43
5217	1050828,68	873329,50
5218	1050844,47	873315,14
5219	1050874,64	873302,21
5220	1050893,30	873300,77
5221	1050959,37	873300,77
5222	1051003,89	873292,15
5223	1051034,06	873272,04
5224	1051045,31	873261,65
5225	1051051,98	873252,01
5226	1051057,64	873238,65
5227	1051058,66	873213,98
5228	1051060,20	873203,19
5229	1051071,00	873184,18
5230	1051194,92	873109,48
5231	1051223,44	873093,36
5232	1051255,68	873083,44

5233	1051278,00	873074,75
5234	1051292,88	873062,35
5235	1051310,24	873046,24
5236	1051363,55	873001,59
5237	1051369,75	872992,91
5238	1051570,63	873033,82
5239	1051595,42	873041,25
5240	1051623,94	873053,65
5241	1051643,78	873064,81
5242	1051761,57	873067,28
5243	1051798,78	873066,04
5244	1051834,74	873061,07
5245	1052015,77	873115,62
5246	1052059,17	873128,02
5247	1052098,85	873135,45
5248	1052128,61	873147,85
5249	1052134,90	873258,32
5250	1052129,72	873299,81
5251	1052133,44	873463,86
5252	1052130,05	873496,19
5253	1052117,16	873536,79
5254	1052111,22	873562,28
5255	1052107,92	873601,74
5256	1052121,56	873777,03
5257	1052126,97	873811,03
5258	1052130,14	873829,08
5259	1052127,31	873849,04
5260	1052126,99	873883,57
5261	1052109,36	874030,40
5262	1052091,99	874056,09
5263	1052084,23	874084,57
5264	1052081,05	874100,44
5265	1052081,05	874116,02
5266	1052090,64	874112,31
5267	1052099,24	874109,09
5268	1052103,04	874108,55
5269	1052117,39	874106,24
5270	1052180,40	874079,29
5271	1052188,81	874073,81
5272	1052195,40	874070,29
5273	1052198,25	874068,45
5274	1052235,83	874051,57
5275	1052245,99	874043,89
5276	1052249,48	874041,65
5277	1052259,64	874035,73
5278	1052331,37	873993,17
5279	1052334,09	873992,81
5280	1052341,31	873993,04
5281	1052351,35	873992,96



ALCALDÍA DE
SANTIAGO DE CALI

ANEXO NO. 1 COORDENADAS PLANAS 'X' Y 'Y'

PROYECTO DE ACUERDO No. _____ DE 2019

“POR EL CUAL SE DIVIDE EL TERRITORIO DEL DISTRITO ESPECIAL, DEPORTIVO, CULTURAL, TURÍSTICO, EMPRESARIAL Y DE SERVICIOS DE SANTIAGO DE CALI EN LOCALIDADES, SE ESTABLECE SU ORGANIZACIÓN, FUNCIONAMIENTO Y COMPETENCIAS Y SE DICTAN OTRAS DISPOSICIONES”

5282	1052359,23	873992,63
5283	1052366,47	873992,23
5284	1052369,99	873991,34
5285	1052405,07	873975,87
5286	1052410,76	873973,02
5287	1052413,98	873971,97
5288	1052417,34	873971,28
5289	1052420,24	873971,50
5290	1052423,56	873972,47
5291	1052458,32	873999,41
5292	1052460,87	874001,64
5293	1052463,14	874005,05
5294	1052464,57	874008,57
5295	1052470,39	874033,43
5296	1052471,89	874036,31
5297	1052473,66	874038,86
5298	1052478,52	874044,52
5299	1052482,58	874050,80
5300	1052508,03	874060,58
5301	1052522,11	874058,19
5302	1052526,50	874057,86
5303	1052534,00	874055,06
5304	1052574,54	874041,61
5305	1052581,07	874038,59
5306	1052590,36	874036,72
5307	1052632,79	874030,24
5308	1052643,49	874027,91
5309	1052644,28	874027,61
5310	1052658,42	874026,69
5311	1052723,75	874038,67
5312	1052748,71	874051,49
5313	1052749,97	874052,42
5314	1052792,55	874083,86
5315	1052864,72	874138,49
5316	1052880,24	874140,51
5317	1052902,50	874138,49
5318	1052958,47	874159,39
5319	1052962,34	874183,90
5320	1052962,52	874185,02
5321	1052969,95	874207,28
5322	1052976,02	874259,89
5323	1052984,12	874315,86
5324	1053003,68	874338,80
5325	1053011,78	874355,66
5326	1053014,69	874361,31
5327	1053070,46	874429,85
5328	1053092,72	874448,06
5329	1053134,54	874483,80
5330	1053193,91	874544,50

5331	1053205,37	874559,34
5332	1053326,10	874582,26
5333	1053351,74	874585,64
5334	1053440,09	874630,14
5335	1053474,49	874652,40
5336	1053491,36	874667,91
5337	1053556,11	874688,82
5338	1053575,00	874681,39
5339	1053595,90	874666,56
5340	1053661,33	874615,28
5341	1053686,95	874605,85
LOCALIDAD CALI-AGUACATAL		
No.	COORD X	COORD Y
5342	1055337,17	873350,19
5343	1055327,20	873361,61
5344	1055336,94	873350,43
5345	1055337,17	873350,19
5346	1055337,24	873350,11
5347	1055336,93	873350,42
5348	1055334,25	873353,50
5349	1055327,19	873361,61
5350	1055266,86	873448,73
5351	1055266,37	873464,31
5352	1055263,94	873478,41
5353	1055257,61	873496,91
5354	1055248,85	873511,02
5355	1055239,60	873520,75
5356	1055227,44	873530,00
5357	1055215,52	873535,84
5358	1055207,73	873539,74
5359	1055124,03	873578,67
5360	1055110,41	873595,22
5361	1055097,27	873614,20
5362	1055073,43	873644,86
5363	1055052,26	873671,14
5364	1055004,85	873720,16
5365	1054997,27	873725,65
5366	1054981,70	873731,97
5367	1054971,00	873731,98
5368	1054961,27	873726,14
5369	1054959,92	873724,61
5370	1054937,42	873698,89
5371	1054909,19	873666,28
5372	1054886,32	873644,87
5373	1054796,78	873645,37
5374	1054774,88	873656,08
5375	1054764,18	873667,76
5376	1054753,96	873692,09
5377	1054773,43	873766,54

5378	1054789,73	873800,12
5379	1054797,03	873817,64
5380	1054799,34	873826,64
5381	1054801,90	873836,62
5382	1054792,66	873905,24
5383	1054778,06	873941,74
5384	1054770,48	873948,71
5385	1054767,42	873951,52
5386	1054767,42	873951,52
5387	1054762,03	873954,22
5388	1054751,24	873954,89
5389	1054739,77	873953,54
5390	1054690,53	873927,92
5391	1054666,93	873912,41
5392	1054641,29	873898,24
5393	1054581,94	873896,90
5394	1054565,08	873905,67
5395	1054552,94	873923,20
5396	1054548,89	873945,46
5397	1054565,09	874044,61
5398	1054567,11	874061,48
5399	1054564,42	874072,27
5400	1054552,28	874085,08
5401	1054528,67	874108,02
5402	1054489,55	874122,18
5403	1054410,88	874153,62
5404	1054407,94	874155,24
5405	1054366,80	874176,15
5406	1054345,89	874193,02
5407	1054343,90	874194,20
5408	1054324,31	874205,83
5409	1054292,61	874217,30
5410	1054199,54	874257,78
5411	1054184,02	874257,10
5412	1054169,86	874253,05
5413	1054158,39	874246,31
5414	1054098,36	874153,91
5415	1054076,10	874127,61
5416	1054009,32	874110,08
5417	1053977,62	874107,38
5418	1053950,64	874111,43
5419	1053940,53	874118,85
5420	1053947,94	874178,20
5421	1053983,70	874234,18
5422	1053983,70	874247,67
5423	1053981,68	874261,16
5424	1053975,61	874282,75
5425	1053972,23	874294,21
5426	1053970,89	874313,10



ALCALDÍA DE
SANTIAGO DE CALI

ANEXO NO. 1 COORDENADAS PLANAS 'X' Y 'Y'

PROYECTO DE ACUERDO No. _____ DE 2019

"POR EL CUAL SE DIVIDE EL TERRITORIO DEL DISTRITO ESPECIAL, DEPORTIVO, CULTURAL, TURÍSTICO, EMPRESARIAL Y DE SERVICIOS DE SANTIAGO DE CALI EN LOCALIDADES, SE ESTABLECE SU ORGANIZACIÓN, FUNCIONAMIENTO Y COMPETENCIAS Y SE DICTAN OTRAS DISPOSICIONES"

5427	1053974,94	874325,91
5428	1054007,32	874384,59
5429	1054022,83	874408,87
5430	1054025,53	874431,81
5431	1054001,93	874526,23
5432	1053989,79	874557,26
5433	1053904,81	874592,34
5434	1053884,58	874590,99
5435	1053802,97	874597,74
5436	1053781,38	874603,14
5437	1053716,63	874603,14
5438	1053686,95	874605,85
5439	1053661,33	874615,28
5440	1053595,90	874666,56
5441	1053575,00	874681,39
5442	1053556,11	874688,82
5443	1053491,36	874667,91
5444	1053474,49	874652,40
5445	1053440,09	874630,14
5446	1053351,74	874585,64
5447	1053326,10	874582,26
5448	1053205,37	874559,34
5449	1053193,91	874544,50
5450	1053134,54	874483,80
5451	1053092,72	874448,06
5452	1053070,46	874429,85
5453	1053014,69	874361,31
5454	1053011,78	874355,66
5455	1053003,68	874338,80
5456	1052984,12	874315,86
5457	1052976,02	874259,89
5458	1052969,95	874207,28
5459	1052962,52	874185,02
5460	1052962,34	874183,90
5461	1052958,47	874159,39
5462	1052902,50	874138,49
5463	1052880,24	874140,51
5464	1052864,72	874138,49
5465	1052792,55	874083,86
5466	1052749,97	874052,42
5467	1052748,71	874051,49
5468	1052723,75	874038,67
5469	1052658,42	874026,69
5470	1052644,28	874027,61
5471	1052643,49	874027,91
5472	1052632,79	874030,24
5473	1052590,36	874036,72
5474	1052581,07	874038,59
5475	1052574,54	874041,61

5476	1052534,00	874055,06
5477	1052526,50	874057,86
5478	1052522,11	874058,19
5479	1052508,03	874060,58
5480	1052482,58	874050,80
5481	1052478,52	874044,52
5482	1052473,66	874038,86
5483	1052471,89	874036,31
5484	1052470,39	874033,43
5485	1052464,57	874008,57
5486	1052463,14	874005,05
5487	1052460,87	874001,64
5488	1052458,32	873999,41
5489	1052423,56	873972,47
5490	1052420,24	873971,50
5491	1052417,34	873971,28
5492	1052413,98	873971,97
5493	1052410,76	873973,02
5494	1052405,07	873975,87
5495	1052369,99	873991,34
5496	1052366,47	873992,23
5497	1052359,23	873992,63
5498	1052351,35	873992,96
5499	1052341,31	873993,04
5500	1052334,09	873992,81
5501	1052331,37	873993,17
5502	1052300,18	874015,58
5503	1052298,10	874018,18
5504	1052292,86	874022,91
5505	1052259,64	874035,73
5506	1052249,48	874041,65
5507	1052245,99	874043,89
5508	1052235,83	874051,57
5509	1052198,25	874068,45
5510	1052195,40	874070,29
5511	1052188,81	874073,81
5512	1052180,40	874079,29
5513	1052117,39	874106,24
5514	1052103,04	874108,55
5515	1052099,24	874109,09
5516	1052090,64	874112,31
5517	1052081,05	874116,02
5518	1052081,05	874100,44
5519	1052084,23	874084,57
5520	1052091,99	874056,09
5521	1052109,36	874030,40
5522	1052126,99	873883,57
5523	1052127,31	873849,04
5524	1052130,14	873829,08

5525	1052126,97	873811,03
5526	1052121,56	873777,03
5527	1052107,92	873601,74
5528	1052111,22	873562,28
5529	1052117,16	873536,79
5530	1052130,05	873496,19
5531	1052133,44	873463,86
5532	1052129,72	873299,81
5533	1052134,90	873258,32
5534	1052128,61	873147,85
5535	1052098,85	873135,45
5536	1052059,17	873128,02
5537	1052015,77	873115,62
5538	1051834,74	873061,07
5539	1051798,78	873066,04
5540	1051761,57	873067,28
5541	1051643,78	873064,81
5542	1051623,94	873053,65
5543	1051595,42	873041,25
5544	1051570,63	873033,82
5545	1051369,75	872992,91
5546	1051363,55	873001,59
5547	1051310,24	873046,24
5548	1051292,88	873062,35
5549	1051278,00	873074,75
5550	1051255,68	873083,44
5551	1051223,44	873093,36
5552	1051194,92	873109,48
5553	1051071,00	873184,18
5554	1051060,20	873203,19
5555	1051058,66	873213,98
5556	1051057,64	873238,65
5557	1051051,98	873252,01
5558	1051045,31	873261,65
5559	1051034,06	873272,04
5560	1051003,89	873292,15
5561	1050959,37	873300,77
5562	1050893,30	873300,77
5563	1050874,64	873302,21
5564	1050844,47	873315,14
5565	1050828,68	873329,50
5566	1050812,87	873342,43
5567	1050787,02	873348,17
5568	1050689,36	873376,91
5569	1050670,69	873389,84
5570	1050656,33	873395,58
5571	1050574,46	873398,46
5572	1050565,85	873391,28
5573	1050552,92	873376,92



ALCALDÍA DE
SANTIAGO DE CALI

ANEXO NO. 1 COORDENADAS PLANAS 'X' Y 'Y'

PROYECTO DE ACUERDO No. _____ DE 2019

"POR EL CUAL SE DIVIDE EL TERRITORIO DEL DISTRITO ESPECIAL, DEPORTIVO, CULTURAL, TURÍSTICO, EMPRESARIAL Y DE SERVICIOS DE SANTIAGO DE CALI EN LOCALIDADES, SE ESTABLECE SU ORGANIZACIÓN, FUNCIONAMIENTO Y COMPETENCIAS Y SE DICTAN OTRAS DISPOSICIONES"

5574	1050482,53	873303,67
5575	1050471,04	873289,31
5576	1050364,76	873266,34
5577	1050346,09	873267,77
5578	1050328,85	873270,65
5579	1050305,88	873270,65
5580	1050195,28	873223,26
5581	1050186,66	873217,52
5582	1050166,55	873206,03
5583	1050140,70	873193,11
5584	1050124,90	873185,92
5585	1050107,66	873175,87
5586	1050064,57	873131,35
5587	1050041,59	873112,68
5588	1050012,86	873094,02
5589	1049892,21	872971,94
5590	1049866,35	872934,60
5591	1049777,30	872872,85
5592	1049732,77	872836,94
5593	1049639,41	872739,28
5594	1049619,30	872717,74
5595	1049599,19	872700,51
5596	1049474,24	872686,16
5597	1049442,64	872690,46
5598	1049437,92	872690,96
5599	1049310,51	872701,96
5600	1049288,96	872712,02
5601	1049152,52	872757,99
5602	1049139,60	872763,73
5603	1049122,36	872772,35
5604	1049097,94	872789,59
5605	1049073,53	872809,70
5606	1049066,35	872818,32
5607	1048960,06	872872,90
5608	1048941,40	872874,34
5609	1048922,73	872874,34
5610	1048896,87	872878,65
5611	1048873,89	872884,40
5612	1048852,35	872882,97
5613	1048827,93	872875,79
5614	1048813,57	872858,55
5615	1048681,42	872768,08
5616	1048652,70	872756,59
5617	1048625,42	872750,85
5618	1048499,03	872760,90
5619	1048480,35	872755,16
5620	1048437,26	872746,55
5621	1048414,28	872746,55
5622	1048397,05	872743,68

5623	1048372,63	872735,06
5624	1048207,45	872646,03
5625	1048164,37	872654,65
5626	1048135,64	872654,65
5627	1048101,17	872648,91
5628	1048063,83	872628,80
5629	1047957,55	872729,35
5630	1047937,45	872763,82
5631	1047914,46	872786,81
5632	1047888,61	872804,04
5633	1047839,79	872821,28
5634	1047635,83	872804,06
5635	1047601,36	872812,68
5636	1047566,90	872827,04
5637	1047560,80	872830,09
5638	1047420,46	872886,24
5639	1047392,67	872894,29
5640	1047367,26	872909,42
5641	1047358,30	872914,76
5642	1047219,38	872972,54
5643	1047209,87	872966,68
5644	1047204,76	872961,57
5645	1047190,87	872944,75
5646	1047183,55	872929,40
5647	1047111,15	872814,61
5648	1047095,80	872803,64
5649	1047016,83	872735,64
5650	1046988,31	872711,52
5651	1046968,57	872685,19
5652	1046944,43	872609,88
5653	1046923,59	872554,68
5654	1046913,35	872534,94
5655	1046777,34	872434,78
5656	1046754,31	872402,97
5657	1046741,15	872391,27
5658	1046701,66	872370,81
5659	1046538,60	872336,45
5660	1046525,44	872331,33
5661	1046501,31	872310,86
5662	1046440,62	872236,28
5663	1046423,06	872212,89
5664	1046356,53	872162,44
5665	1046325,82	872158,06
5666	1046323,21	872157,03
5667	1046319,65	872155,19
5668	1046316,34	872152,96
5669	1046313,31	872150,35
5670	1046310,61	872147,40
5671	1046308,27	872144,16

5672	1046305,77	872122,45
5673	1046306,07	872121,50
5674	1046308,99	872114,18
5675	1046323,62	872099,56
5676	1046328,01	872092,25
5677	1046329,47	872082,75
5678	1046327,27	872073,97
5679	1046262,19	872034,49
5680	1046253,42	872030,10
5681	1046232,95	872015,48
5682	1046217,13	871994,40
5683	1046216,75	871994,10
5684	1046084,61	871867,72
5685	1046058,76	871856,24
5686	1046021,41	871830,38
5687	1045857,67	871675,29
5688	1045823,19	871623,58
5689	1045794,46	871586,24
5690	1045682,43	871520,18
5691	1045674,87	871494,99
5692	1045677,67	871462,53
5693	1045682,80	871436,84
5694	1045685,37	871421,42
5695	1045687,94	871411,66
5696	1045699,25	871393,16
5697	1045761,17	871277,84
5698	1045773,74	871250,29
5699	1045767,06	871227,17
5700	1045731,24	871172,60
5701	1045699,63	871141,01
5702	1045665,17	871135,26
5703	1045456,26	871025,33
5704	1045441,47	871018,61
5705	1045414,58	871006,51
5706	1045387,70	870998,45
5707	1045364,84	870985,01
5708	1045355,43	870966,19
5709	1045282,82	870811,59
5710	1045277,44	870796,80
5711	1045277,44	870772,61
5712	1045278,79	870761,85
5713	1045274,75	870745,72
5714	1045273,40	870726,90
5715	1045273,40	870709,42
5716	1045263,99	870589,77
5717	1045263,98	870542,72
5718	1045265,32	870518,52
5719	1045273,39	870495,66
5720	1045321,78	870374,67



ALCALDÍA DE
SANTIAGO DE CALI

ANEXO NO. 1 COORDENADAS PLANAS 'X' Y 'Y'

PROYECTO DE ACUERDO No. _____ DE 2019

"POR EL CUAL SE DIVIDE EL TERRITORIO DEL DISTRITO ESPECIAL, DEPORTIVO, CULTURAL, TURÍSTICO, EMPRESARIAL Y DE SERVICIOS DE SANTIAGO DE CALI EN LOCALIDADES, SE ESTABLECE SU ORGANIZACIÓN, FUNCIONAMIENTO Y COMPETENCIAS Y SE DICTAN OTRAS DISPOSICIONES"

5721	1045317,74	870361,23
5722	1045313,71	870351,81
5723	1045302,95	870338,37
5724	1045286,82	870330,31
5725	1045274,72	870326,27
5726	1045262,62	870311,49
5727	1045259,93	870289,97
5728	1045259,92	870269,81
5729	1045257,24	870248,30
5730	1045165,81	870154,20
5731	1045141,61	870138,07
5732	1045126,83	870121,94
5733	1045112,04	870103,12
5734	1045103,97	870086,99
5735	1045098,59	870070,86
5736	1044973,56	869909,54
5737	1044969,51	869894,75
5738	1044966,83	869875,93
5739	1044962,79	869861,14
5740	1044892,87	869658,15
5741	1044883,46	869625,89
5742	1044875,39	869601,69
5743	1044816,23	869473,98
5744	1044808,16	869459,19
5745	1044805,47	869440,37
5746	1044804,13	869397,35
5747	1044801,44	869378,53
5748	1044787,99	869346,26
5749	1044770,51	869323,41
5750	1044654,89	869179,57
5751	1044645,47	869152,69
5752	1044632,03	869116,39
5753	1044603,79	869097,57
5754	1044600,99	869097,06
5755	1044574,22	869092,19
5756	1044574,06	869092,71
5757	1044147,70	869002,22
5758	1044129,16	868999,52
5759	1044001,58	869006,29
5760	1043926,91	869015,39
5761	1043922,37	869015,94
5762	1043915,74	869016,75
5763	1043890,76	869019,80
5764	1043527,40	869025,71
5765	1043508,33	869016,49
5766	1043495,64	869010,36
5767	1043467,75	869005,75
5768	1043455,44	869004,19
5769	1043428,69	869003,46

5770	1043418,93	868999,40
5771	1043409,67	868986,59
5772	1043411,60	868970,84
5773	1043421,97	868953,77
5774	1043431,70	868928,51
5775	1043440,37	868901,19
5776	1043440,84	868881,84
5777	1043440,92	868878,56
5778	1043433,90	868838,74
5779	1043422,31	868810,00
5780	1043406,98	868778,32
5781	1043204,61	868371,40
5782	1043183,50	868323,00
5783	1043164,43	868342,07
5784	1066055,89	877983,73
5785	1066055,95	877982,73
5786	1066055,99	877981,74
5787	1066056,03	877980,74
5788	1066056,08	877979,74
5789	1066056,13	877978,74
5790	1066056,17	877977,74
5791	1066056,22	877976,74
5792	1066056,27	877975,74
5793	1066056,32	877974,75
5794	1066056,38	877973,75
5795	1066056,41	877972,94
5796	1066056,41	877972,94
5797	1065945,38	877958,62
5798	1065945,38	877952,44
5799	1065928,86	877949,57
5800	1065077,43	877751,70
5801	1065034,40	877725,02
5802	1064975,01	877674,25
5803	1064917,35	877607,98
5804	1064569,21	876987,78
5805	1064536,60	876939,59
5806	1064518,60	876913,59
5807	1064516,58	876910,61
5808	1064501,60	876888,59
5809	1064499,60	876886,14
5810	1064439,60	876812,59
5811	1064418,59	876788,59
5812	1064376,59	876737,60
5813	1063449,53	875898,66
5814	1063419,65	875869,57
5815	1063411,52	875861,66
5816	1063384,52	875835,66
5817	1063167,98	875631,15
5818	1063166,51	875629,68

5819	1063150,51	875615,68
5820	1063138,51	875602,68
5821	1062452,50	874832,66
5822	1062441,42	874824,83
5823	1062011,68	874541,25
5824	1062005,43	874537,76
5825	1061995,43	874532,76
5826	1061951,42	874504,76
5827	1061912,02	874484,38
5828	1061905,77	874481,15
5829	1061888,06	874472,00
5830	1061874,13	874464,79
5831	1061869,14	874462,21
5832	1061880,27	874429,89
5833	1061895,45	874391,93
5834	1061910,63	874341,50
5835	1062187,09	873285,21
5836	1062191,42	873160,50
5837	1062187,95	873124,86
5838	1062176,22	873004,34
5839	1062154,88	872810,16
5840	1062154,05	872802,58
5841	1062147,30	872741,22
5842	1062144,92	872719,54
5843	1062144,77	872718,19
5844	1062143,98	872710,99
5845	1062143,56	872707,21
5846	1062142,58	872698,24
5847	1062142,55	872697,82
5848	1062139,10	872696,63
5849	1062113,34	872687,43
5850	1061867,83	872611,85
5851	1061820,21	872595,65
5852	1061811,29	872592,37
5853	1061780,29	872582,37
5854	1061761,29	872576,37
5855	1061690,28	872554,37
5856	1061669,28	872546,38
5857	1061370,28	872449,40
5858	1061361,28	872446,40
5859	1061350,28	872444,40
5860	1061347,41	872444,23
5861	1061295,45	872441,11
5862	1061295,45	872438,86
5863	1061284,83	872438,86
5864	1061170,64	872444,18
5865	1061100,70	872449,50
5866	1061012,18	872452,16
5867	1060982,97	872454,82



ALCALDÍA DE
SANTIAGO DE CALI

ANEXO NO. 1 COORDENADAS PLANAS 'X' Y 'Y'

PROYECTO DE ACUERDO No. _____ DE 2019

"POR EL CUAL SE DIVIDE EL TERRITORIO DEL DISTRITO ESPECIAL, DEPORTIVO, CULTURAL, TURÍSTICO, EMPRESARIAL Y DE SERVICIOS DE SANTIAGO DE CALI EN LOCALIDADES, SE ESTABLECE SU ORGANIZACIÓN, FUNCIONAMIENTO Y COMPETENCIAS Y SE DICTAN OTRAS DISPOSICIONES"

5868	1060896,22	872453,94
5869	1060886,67	872453,41
5870	1060880,29	872453,05
5871	1060762,55	872445,98
5872	1060755,07	872444,91
5873	1060754,80	872444,87
5874	1060750,16	872444,21
5875	1060723,60	872441,56
5876	1060698,82	872438,02
5877	1060561,60	872399,96
5878	1060520,88	872387,57
5879	1060502,29	872381,38
5880	1060497,27	872379,50
5881	1060488,13	872376,07
5882	1060463,18	872363,81
5883	1060437,67	872351,29
5884	1060250,00	872260,12
5885	1060195,91	872227,67
5886	1060179,18	872217,64
5887	1060085,40	872132,67
5888	1060016,40	872052,17
5889	1059987,18	872018,09
5890	1059968,24	872032,50
5891	1059843,25	872127,51
5892	1059838,77	872131,43
5893	1059835,25	872134,51
5894	1059741,25	872198,51
5895	1059721,25	872208,51
5896	1059716,26	872212,52
5897	1059706,26	872217,52
5898	1059692,26	872223,52
5899	1059642,26	872273,52
5900	1059641,26	872279,52
5901	1059641,26	872285,52
5902	1059640,26	872325,52
5903	1059640,30	872325,68
5904	1059643,26	872342,52
5905	1059645,26	872350,50
5906	1059645,26	872351,30
5907	1059640,27	872354,52
5908	1059617,86	872351,16
5909	1059577,72	872345,14
5910	1059506,97	872334,54
5911	1059416,26	872319,54
5912	1059413,54	872318,87
5913	1059413,48	872318,93
5914	1059402,50	872316,52
5915	1059402,34	872316,48
5916	1059380,15	872311,61

5917	1059378,91	872311,34
5918	1059375,26	872310,54
5919	1059370,26	872309,54
5920	1059363,26	872306,54
5921	1059360,26	872305,54
5922	1059355,26	872301,54
5923	1059326,26	872261,54
5924	1059325,26	872259,54
5925	1059321,26	872249,54
5926	1059300,26	872262,55
5927	1059297,26	872264,55
5928	1059292,26	872266,55
5929	1059263,67	872279,93
5930	1059263,44	872279,77
5931	1059245,26	872288,55
5932	1059115,26	872351,56
5933	1059086,27	872374,56
5934	1058977,27	872441,57
5935	1058888,96	872465,39
5936	1058823,27	872481,58
5937	1058782,28	872576,58
5938	1058762,84	872609,21
5939	1058745,28	872652,59
5940	1058744,28	872658,59
5941	1058744,29	872666,59
5942	1058745,29	872674,59
5943	1058750,18	872699,03
5944	1058763,00	872718,76
5945	1058857,17	872757,75
5946	1058873,92	872760,03
5947	1058878,29	872760,58
5948	1059010,29	872775,57
5949	1059014,29	872776,57
5950	1059020,29	872777,57
5951	1059023,29	872778,57
5952	1059028,29	872781,57
5953	1059033,29	872784,57
5954	1059038,29	872788,56
5955	1059055,30	872824,56
5956	1059055,30	872831,56
5957	1059054,30	872847,56
5958	1059053,30	872857,56
5959	1059053,30	872868,56
5960	1059058,30	872878,56
5961	1059060,30	872883,56
5962	1059061,31	872886,60
5963	1059040,61	872904,20
5964	1059018,38	872918,70
5965	1058995,18	872927,40

5966	1058964,24	872927,40
5967	1058933,31	872925,47
5968	1058933,29	872925,47
5969	1058854,67	872941,23
5970	1058830,17	872944,94
5971	1058811,61	872948,28
5972	1058735,90	872956,24
5973	1058711,98	872970,96
5974	1058703,02	872979,92
5975	1058691,96	872990,99
5976	1058682,47	872997,31
5977	1058673,52	872995,99
5978	1058665,09	872993,10
5979	1058617,19	872976,06
5980	1058604,36	872967,00
5981	1058571,92	872997,19
5982	1058516,84	872956,45
5983	1058467,04	872920,99
5984	1058459,50	872922,50
5985	1058448,18	872922,50
5986	1058428,56	872917,97
5987	1058415,74	872918,73
5988	1058396,88	872933,82
5989	1058384,80	872948,16
5990	1058375,00	872951,93
5991	1058365,19	872951,93
5992	1058316,90	872930,05
5993	1058307,85	872922,51
5994	1058301,05	872901,39
5995	1058247,48	872874,23
5996	1058224,10	872893,85
5997	1058199,95	872902,90
5998	1058125,26	872917,24
5999	1058118,47	872936,10
6000	1058119,23	872949,69
6001	1058124,51	872961,76
6002	1058142,62	873013,81
6003	1058135,08	873022,87
6004	1058116,97	873028,91
6005	1058084,53	873029,66
6006	1058030,96	873039,48
6007	1058020,06	873051,22
6008	1058006,31	873048,64
6009	1058005,31	873048,64
6010	1057996,31	873044,64
6011	1057992,31	873042,64
6012	1057987,31	873039,64
6013	1057983,31	873035,64
6014	1057941,31	873005,64



ALCALDÍA DE
SANTIAGO DE CALI

ANEXO NO. 1 COORDENADAS PLANAS 'X' Y 'Y'

PROYECTO DE ACUERDO No. _____ DE 2019

"POR EL CUAL SE DIVIDE EL TERRITORIO DEL DISTRITO ESPECIAL, DEPORTIVO, CULTURAL, TURÍSTICO, EMPRESARIAL Y DE SERVICIOS DE SANTIAGO DE CALI EN LOCALIDADES, SE ESTABLECE SU ORGANIZACIÓN, FUNCIONAMIENTO Y COMPETENCIAS Y SE DICTAN OTRAS DISPOSICIONES"

6015	1057937,31	873004,64
6016	1057934,31	873003,64
6017	1057929,31	873003,64
6018	1057900,31	873015,65
6019	1057889,58	873025,40
6020	1057885,47	873021,71
6021	1057859,12	873001,76
6022	1057845,20	872993,48
6023	1057755,25	872969,78
6024	1057726,66	872964,66
6025	1057709,48	872961,74
6026	1057702,18	872958,88
6027	1057686,57	872952,76
6028	1057665,81	872936,86
6029	1057324,89	872986,62
6030	1056979,56	873037,04
6031	1056823,76	873059,78
6032	1056790,40	873064,65
6033	1056467,52	873111,78
6034	1056433,57	873170,77
6035	1056396,10	873194,13
6036	1056385,88	873198,03
6037	1056382,16	873199,52
6038	1056376,15	873201,92
6039	1056371,28	873203,87
6040	1056331,37	873213,12
6041	1056322,62	873216,53
6042	1056316,78	873217,49
6043	1056310,46	873216,53
6044	1056306,08	873214,58
6045	1056306,07	873214,58
6046	1056306,07	873214,58
6047	1056303,15	873215,55
6048	1056296,34	873217,01
6049	1056282,72	873216,53
6050	1056282,71	873216,53
6051	1056258,39	873213,61
6052	1056258,38	873213,61
6053	1056255,38	873213,18
6054	1056244,77	873211,67
6055	1056244,76	873211,66
6056	1056184,41	873207,77
6057	1056139,89	873172,25
6058	1056133,56	873166,42

6059	1056126,26	873163,01
6060	1056126,25	873163,01
6061	1056081,49	873160,57
6062	1056081,48	873160,57
6063	1056072,25	873160,58
6064	1056062,02	873162,04
6065	1056056,18	873167,39
6066	1056050,34	873171,77
6067	1056043,04	873177,12
6068	1056014,82	873197,56
6069	1056006,55	873202,92
6070	1055976,37	873214,61
6071	1055965,67	873219,47
6072	1055954,97	873222,39
6073	1055954,96	873222,39
6074	1055944,46	873222,74
6075	1055940,37	873222,87
6076	1055940,36	873222,87
6077	1055866,64	873227,26
6078	1055866,63	873227,26
6079	1055864,55	873227,05
6080	1055847,66	873225,32
6081	1055835,98	873226,29
6082	1055825,76	873227,75
6083	1055803,86	873235,54
6084	1055799,48	873237,49
6085	1055799,49	873241,87
6086	1055793,64	873243,33
6087	1055793,63	873243,33
6088	1055789,75	873242,35
6089	1055789,74	873242,35
6090	1055786,34	873241,38
6091	1055783,91	873243,82
6092	1055782,94	873247,22
6093	1055781,96	873251,11
6094	1055765,91	873265,23
6095	1055758,60	873267,18
6096	1055748,87	873269,61
6097	1055739,63	873272,04
6098	1055739,62	873272,04
6099	1055727,46	873272,05
6100	1055727,46	873272,05
6101	1055707,99	873270,10
6102	1055642,54	873236,53

6103	1055600,69	873217,06
6104	1055600,68	873217,06
6105	1055590,95	873215,60
6106	1055590,94	873215,60
6107	1055582,19	873219,49
6108	1055564,67	873228,74
6109	1055550,07	873234,58
6110	1055536,93	873238,97
6111	1055526,72	873238,97
6112	1055526,71	873238,97
6113	1055519,42	873238,48
6114	1055519,41	873238,48
6115	1055515,04	873238,48
6116	1055515,03	873238,48
6117	1055486,46	873227,94
6118	1055480,48	873226,81
6119	1055480,47	873226,80
6120	1055472,70	873225,35
6121	1055464,43	873226,31
6122	1055464,42	873226,31
6123	1055457,62	873225,35
6124	1055457,61	873225,35
6125	1055449,83	873225,35
6126	1055449,82	873225,35
6127	1055443,50	873225,35
6128	1055443,49	873225,35
6129	1055436,20	873225,83
6130	1055436,19	873225,83
6131	1055399,22	873227,78
6132	1055394,35	873231,68
6133	1055390,46	873238,49
6134	1055386,08	873246,77
6135	1055370,51	873292,02
6136	1055364,18	873298,35
6137	1055362,72	873301,76
6138	1055362,72	873305,65
6139	1055362,72	873309,54
6140	1055361,26	873314,41
6141	1055355,43	873321,22
6142	1055347,64	873333,88
6143	1055340,83	873346,53
6144	1055337,17	873350,19