



ALCALDÍA DE
SANTIAGO DE CALI
SECRETARÍA DE GESTIÓN DEL RIESGO
DE EMERGENCIAS Y DESASTRES



Al contestar por favor cite estos datos:

Radicado No.: 201841630010015121

Fecha: 02-05-2018

TRD: 4163.001.13.1.953.001512

Rad. Padre: 201841730100488142

HERBERT LOBATON CURREA
Secretario General
Concejo Municipal de Santiago de Cali
Santiago de Cali

Asunto: Respuesta a proposición No. 050

Cordial saludo, de acuerdo a su petición le remitimos el siguiente informe sobre la atención de las emergencias por lluvias de la semana del 16 al 22 de abril de 2018, en la Comuna 20:

1. En atención al numeral 1 de su petición, donde solicita: "Entregar listado completo de viviendas y sus habitantes afectados en Diciembre de 2016 con el desbordamiento de la quebrada Isabel Pérez en Siloé, especificando cuales fueron víctimas mortales. Así mismo con el hecho de Abril 17 de 2018".

El pasado 1ro de Diciembre de 2016, se presentó una avenida torrencial en la zona de la quebrada Isabel Pérez que afecto principalmente la movilidad de la ciudad por la cantidad de material de arrastre que fue transportado aguas abajo hasta el sector de La Nave en la Calle 1ro con Carrera 42. Para el año 2016, se recogieron un total de 125 m³ de material mediante el uso de maquinaria pesada y cuadrillas de personal operativo de las Empresas Publicas de Cali - EMCALI, la Secretaria de Infraestructura y los operadores de aseo. Cabe aclarar que por este fenómeno de avenida torrencial o avalancha en la quebrada Isabel Pérez no existieron víctimas fatales para el año 2016. De igual forma, se adjuntan las comunicaciones oficiales de esta dependencia donde se determinan las familias afectadas y la gestión que se realizó para cada una de ellas (Se adjunta informe).

Para el 17 de Abril del año 2018, se registraron dos personas fallecidas a causa de este fenómeno, la señora María Hernández de Muñoz de 74 años de edad y el señor Laureano Chauta Gómez de 84 años de edad. Además, se registraron 133 hogares afectados por el aguacero, a las cuales este organismo realizó visitas técnicas a las viviendas afectadas por eventos adversos (Avenida torrencial, fenómenos de remoción en masa), en las cuales se realiza una recomendación para reducir el riesgo de los hogares que habitan estas viviendas. De igual forma, de acuerdo al diagnóstico técnico que realiza el equipo de la Secretaria de Gestión del Riesgo, se entrega ayuda humanitaria que consta de kit de aseo, cocina, higiene y mercados para alimentación. La descripción de esta ayuda se puede encontrar en el numeral

Centro Administrativo Municipal CAM Torre Alcaldía Piso 04 Teléfono: 6533801 - 8965695

www.cali.gov.co

Enlace para medir la satisfacción del usuario - <http://www.cali.gov.co/publicaciones/103935/percepción-del-usuario/>



**ALCALDÍA DE
SANTIAGO DE CALI**

SECRETARÍA DE GESTIÓN DEL RIESGO
DE EMERGENCIAS Y DESASTRES



Al contestar por favor cite estos datos:

Radicado No.: **201841630010015121**

Fecha: **02-05-2018**

TRD: **4163.001.13.1.953.001512**

Rad. Padre: **201841730100488142**

4 de este documento. Específicamente por el fenómeno de avenida torrencial se afectaron un total de 90 viviendas e igual número de hogares que se relacionan en la Tabla 1 (Anexa).

Para mayor claridad, se define el fenómeno de avenida torrencial como un tipo de movimiento en masa que se desplazan generalmente por los cauces de las quebradas, llegando a transportar volúmenes importantes de sedimentos y escombros, con velocidades peligrosas para los habitantes e infraestructura ubicados en las zonas de acumulación, de cuencas de montaña susceptibles a presentar este tipo de fenómenos.

En lo relacionado al listado completo de viviendas afectadas, se realiza traslado a la Secretaría de Vivienda Social y Hábitat para que responda este numeral de acuerdo a sus competencias determinadas en el Decreto 0203 de 2001 y en el Decreto 0516 de 2016.

2. En atención al numeral 2 de su petición, donde solicita: “Entregar todos los documentos relacionados con este hecho y suscritos por el Alcalde Maurice Armitage y el Secretario de Gestión del Riesgo que compromete acciones de intervención orientadas a prevenir futuros hechos que pongan en peligro la vida de los habitantes del sector, especificando las acciones a seguir con los directamente afectados para prevenir y mitigar el riesgo”, se adjunta copias de solicitudes y traslados por competencia a los organismos y entidades encargadas de las acciones para mitigar y reducir el riesgo. En dichos documentos, se especifica la necesidad de que las entidades que hacen parte del Sistema Municipal de Gestión del Riesgo de Emergencias y Desastres, realicen las adecuaciones en la infraestructura pública para garantizar su funcionamiento para la llegada de la temporada de lluvias. Además, se adjuntan actas de reuniones del Consejo Municipal de Gestión del Riesgo realizadas trimestralmente para el seguimiento a los procesos de conocimiento y reducción del riesgo y manejo del desastre; por último, se adjuntan circulares enviadas desde este despacho a las entidades operativas del Municipio, en las cuales se les solicita realizar el mantenimiento preventivo a toda la infraestructura pública de la cual tienen competencia, las diferentes entidades entre ellas EMCALI, DAGMA y los operadores de aseo.

3. En respuesta al numeral 3 del cuestionario donde solicita: “Entregar todos los documentos relacionados con este hecho y suscritos por el Alcalde Maurice Armitage y el secretario de gestión del Riesgo que compromete acciones de intervención orientadas a prevenir futuros hechos que pongan en peligro la vida de los habitantes del sector, especificando las acciones a seguir con los directamente afectados para prevenir y mitigar el riesgo”. Desde la Secretaría de Gestión del Riesgo se realiza un convenio con el Cuerpo de Bomberos Voluntarios de Cali,

Centro Administrativo Municipal CAM Torre Alcaldía Piso 04 Teléfono: 6533801 - 8965695

www.cali.gov.co

Enlace para medir la satisfacción del usuario - <http://www.cali.gov.co/publicaciones/103935/percepción-del-usuario/>



**ALCALDÍA DE
SANTIAGO DE CALI**
SECRETARÍA DE GESTIÓN DEL RIESGO
DE EMERGENCIAS Y DESASTRES



Al contestar por favor cite estos datos:

Radicado No.: 201841630010015121

Fecha: 02-05-2018

TRD: 4163.001.13.1.953.001512

Rad. Padre: 201841730100488142

en el cual se le asigna recursos económicos para la prevención y atención de emergencias y desastres. Dentro de este convenio se realiza la atención de emergencias de toda escala en el Municipio de Cali, además de realizar jornadas de capacitación en las comunidades vulnerables para que reconozcan la necesidad de conocer su entorno y prepararse para las amenazas a las cuales están sometidos. De igual forma, se realizan convenios con los Organismos de Socorro como Cruz Roja, Defensa Civil Colombiana y el Equipo Scout de Colombia, quienes sirven como fuerza de tarea operativa para la atención de emergencias, así como para la capacitación y educación para la prevención y reducción del riesgo.

Desde esta dependencia se tiene contemplado dentro del plan de Desarrollo 2016-2019 “Cali Progresando Contigo”, el programa denominado jornadas de adiestramiento o “Prevencionistas”, mediante el cual se realizan capacitaciones en las comunas de Cali donde se les enseña a las personas de la comunidad cómo actuar ante la materialización de un evento adverso como sismo, inundación, remoción en masa o incendio. Para el año 2017 fue realizado por el Cuerpo de Bomberos Voluntarios de Cali y se atendieron algunos habitantes de las Comunas 1, 2, 5, 6, 7, 13, 14, 18, 20, 21 y los Corregimientos de Navarro y La Buitrera, y para este año se plantea que se inicie su ejecución a mediados del 2018, atendiendo las comunas 3, 4, 8, 9, 10, 11, 12, 15, 16 y los Corregimientos del Hormiguero, El Saladito, Felidia, La Castilla, La Elvira, La Leonera y Pance. También, realiza el proyecto denominado planes escolares de gestión del riesgo, en los cuales se realiza la capacitación de 50 sedes educativas por año, donde se identifican los riesgos a los cuales se ven amenazadas cada una de estas instituciones, así como la comunidad estudiantil. Es importante tener en cuenta que dichas amenazas y riesgos están determinadas por el Acuerdo 0373 de 2014 Plan de Ordenamiento Territorial de Santiago de Cali - POT, en el cual se zonifican y definen los criterios para el manejo de los sectores que son susceptibles a sufrir las consecuencias por la materialización de algún evento adverso; dicho documento es la base de las acciones realizadas por esta Secretaría.

Así mismo, esta Secretaría tiene proyectado para la vigencia 2018 realizar la ejecución del proyecto llamado Plan Municipal de Gestión del Riesgo - PMGRD, en el cual se determinará y reglamentará los procesos de gestión del riesgo en el Municipio de Cali. Este plan, contendrá de acuerdo a la caracterización de los escenarios de riesgo priorizados (Remoción en masa, incendios forestales, inundaciones, sismos, eventos de aglomeración masiva, materiales peligrosos y residuos sólidos), las estrategias que ayudaran a la reducción y mitigación del riesgo.

Centro Administrativo Municipal CAM Torre Alcaldía Piso 04 Teléfono: 6533801 - 8965695

www.cali.gov.co

Enlace para medir la satisfacción del usuario - <http://www.cali.gov.co/publicaciones/103935/percepción-del-usuario/>



ALCALDÍA DE
SANTIAGO DE CALI

SECRETARÍA DE GESTIÓN DEL RIESGO
DE EMERGENCIAS Y DESASTRES



Al contestar por favor cite estos datos:

Radicado No.: **201841630010015121**

Fecha: **02-05-2018**

TRD: **4163.001.13.1.953.001512**

Rad. Padre: **201841730100488142**

4. En atención al numeral 4 de su petición donde solicita: “Cual es la razón por la cual se repiten los hechos el día 17 de abril de 2018 a pesar de existir antecedentes ocurridos 16 meses atrás”, es de importancia recalcar que los fenómenos de lluvias tan intensas aunque posible, son altamente improbables, pues se debe reunir al mismo tiempo, una serie de condiciones de tiempo atmosférico especiales en un mismo espacio geográfico. Es decir, las lluvias presentadas el 17 de abril de 2018 fueron determinadas por un sistema de baja presión con rumbo Este - Oeste, que produjo una lluvia orográfica de gran intensidad aguas arriba de la Quebrada Isabel Pérez. Este fenómeno, produjo que cayeran en 2 horas aproximadamente 65mm de lluvia (1mm de lluvia equivale a 1 litro de agua por metro cuadrado - $1\text{mm} = 1\text{lt}/\text{m}^2$), lo que equivale aproximadamente al promedio mensual de Cali en un mes lluvioso. Lo anterior sumado a la mala disposición de residuos sólidos en los afluentes y a la ocupación de las riveras y franjas protectoras de las cañadas, género que se produjera una avenida torrencial que arrastro aproximadamente 150m³ de material sólido aguas abajo. Como se menciona al inicio de esta pregunta, este hecho es poco probable y como se puede observar en las gráficas anexas 1, 2 y 3 realizadas mediante los datos del IDEAM, donde se realizó un análisis estadístico de las lluvias diarias desde 2010, la intensidad de estas lluvias es una anomalía que no tiene recurrencia ni periodicidad determinada, no existe manera científica para pronosticar dicha medida y los análisis meteorológicos complejos actuales, se limitan a determinar la probabilidad de si va haber precipitación, o no. También, es importante aclarar que los fenómenos ocurridos en diciembre del 2016 y el más actual de abril de 2018, son fenómenos distintos que solo guardan comparación en su detonante. En este sentido, la lluvia afecta de diferentes formas el territorio y en algunos casos, debilita la estabilidad del suelo por saturación de poros o presión isostática y en otros, la generación de caudales anómalos en los ríos y quebradas.

Es importante aclarar que se identifican las situaciones constitutivas de fuerza mayor y caso fortuito de acuerdo al artículo 64 del Código Civil de Colombia, lo cual asimila la fuerza mayor o el caso fortuito a imprevistos que no es posible resistir:

“Artículo 64. Fuerza mayor o caso fortuito: Se llama fuerza mayor o caso fortuito el imprevisto o que no es posible resistir, como un naufragio, un terremoto, el apresamiento de enemigos, los actos de autoridad ejercidos por un funcionario público, etc”.

Para su conocimiento, se remite el informe realizado por esta dependencia donde se determinan todas las acciones realizadas por el Sistema Municipal de Gestión del Riesgo para la atención de la emergencia:

Centro Administrativo Municipal CAM Torre Alcaldía Piso 04 Teléfono: 6533801 - 8965695

www.cali.gov.co

Enlace para medir la satisfacción del usuario - <http://www.cali.gov.co/publicaciones/103935/percepción-del-usuario/>



ALCALDÍA DE
SANTIAGO DE CALI

SECRETARÍA DE GESTIÓN DEL RIESGO
DE EMERGENCIAS Y DESASTRES



Al contestar por favor cite estos datos:

Radicado No.: 201841630010015121

Fecha: 02-05-2018

TRD: 4163.001.13.1.953.001512

Rad. Padre: 201841730100488142

El día 17 de abril de 2017 desde las 2:00pm, cayó una fuerte tormenta sobre la ciudad de Santiago de Cali que ocasionó una serie de eventos adversos específicamente en la zona de Siloé, más exactamente en los sectores de La Sultana, San Francisco - El Hueco y Lleras Camargo. Inmediatamente se dispuso de un equipo interdisciplinario en el cual se realizaron las intervenciones necesarias para salvaguardar la vida y la seguridad de los habitantes, además de la presencia de personal de búsqueda y rescate de los Organismos de Socorro del Municipio, lo que logró minimizar los impactos en las personas de la zona. Además, se desplazaron a la zona también comisiones de la Secretaría de Infraestructura, las Empresas Municipales de Cali - EMCALI y la Secretaría de Movilidad para controlar los derrames de lodos y el tránsito en los lugares afectadas.

Según el Instituto de Hidrología, Meteorología y Estudios Ambientales IDEAM, el promedio de lluvias para las lluvias ocurridas en este día fueron anómalas hasta para un día normal de temporada de lluvias, pues en tan solo 2 horas se precipitaron alrededor de 80mm de agua, siendo esta cifra el promedio normalizado para un mes calendario.

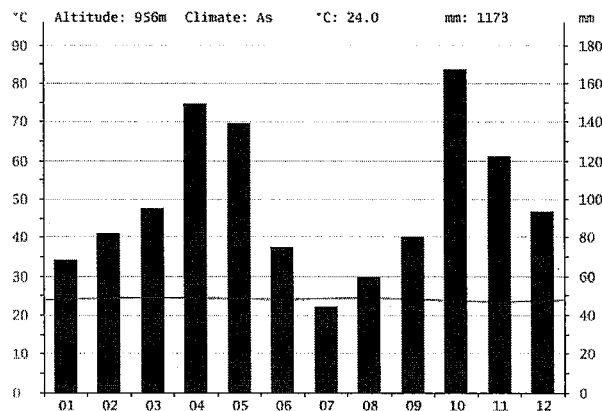


Grafico 1. Pluviosidad en milímetros para Santiago de Cali (Promedio).

A raíz de este fenómeno, se presentó un evento adverso en la zona de la Quebrada Isabel Pérez a la altura del sector San Francisco o El Hueco, donde dos adultos mayores perdieron la vida a causa de la creciente de este afluente, que se encauzo hacia la vivienda de estas personas y ocasiono el rompimiento de una pared de la habitación donde estaban ubicados (Ver Imagen 1 y 2). Debido a la dinámica natural de este cauce, es frecuente que esta quebrada se desborde, debido a que aguas arriba el incremento del uso del suelo de

Centro Administrativo Municipal CAM Torre Alcaldía Piso 04 Teléfono: 6533801 - 8965695

www.cali.gov.co

Enlace para medir la satisfacción del usuario - <http://www.cali.gov.co/publicaciones/103935/percepción-del-usuario/>



ALCALDÍA DE
SANTIAGO DE CALI

SECRETARÍA DE GESTIÓN DEL RIESGO
DE EMERGENCIAS Y DESASTRES



Al contestar por favor cite estos datos:

Radicado No.: 201841630010015121

Fecha: 02-05-2018

TRD: 4163.001.13.1.953.001512

Rad. Padre: 201841730100488142

conservación para vivienda ha impermeabilizado el mismo, impidiendo la infiltración natural del agua y potencializando el riesgo de avenida torrencial.

El sector donde se produjo este hecho, de acuerdo a la información oficial del Plan de Ordenamiento Territorial vigente, se determina como de zona de alto riesgo por eventos de remoción en masa y sus derivados. Esta condición, adicionada a la alta pendiente, hace que los suelos de la zona sean inestables, lo que produce que cedan a la fuerza del agua y se saturen rápidamente (Ver Mapa 1).

Luego de conocida la emergencia por los Organismos de Socorro, se dispuso de los equipos de rescate del Cuerpo de Bomberos Voluntarios de Cali y de la Defensa Civil Colombiana que mediante técnicas de socorro ayudaron con el rescate de cuatro personas que estaban atrapadas bajo una vivienda colapsada en el sector de la Sultana, además del rescate del cuerpo de la adulta mayor fallecida y el traslado del adulto mayor que fue remitido a un centro de salud, donde llegó sin vida.





Imagen 1 y 2. Estado de la Vivienda de los adultos mayores fallecidos.

Seguidamente, la Secretaría Municipal para la Gestión del Riesgo de Cali, se traslado a la zona para realizar la coordinación de las acciones a realizar con el apoyo de la Policía Nacional, Secretaría Transito, Ciudad Limpia, Secretaría de Infraestructura, Secretaría de Vivienda y el Departamento Administrativo de Gestión del Medio Ambiente - DAGMA.

Ese mismo día, se realizó una sesión del Consejo Municipal de Gestión del Riesgo de Emergencias y Desastres extraordinario con el objetivo de presentar el plan de contingencia para la actual temporada de lluvias, convocatoria que había sido realizada desde el viernes 13 de Abril de 2018, mediante Circular Rad. No. 4163.001.22.2.1020.001296. Esta instancia tiene como objetivo coordinar las acciones a realizar en el territorio por parte de todas las

Centro Administrativo Municipal CAM Torre Alcaldía Piso 04 Teléfono: 6533801 - 8965695

www.cali.gov.co

Enlace para medir la satisfacción del usuario - <http://www.cali.gov.co/publicaciones/103935/percepción-del-usuario/>



**ALCALDÍA DE
SANTIAGO DE CALI**
SECRETARÍA DE GESTIÓN DEL RIESGO
DE EMERGENCIAS Y DESASTRES



Al contestar por favor cite estos datos:

Radicado No.: 201841630010015121

Fecha: 02-05-2018

TRD: 4163.001.13.1.953.001512

Rad. Padre: 201841730100488142

entidades responsables de la gestión del riesgo en el Municipio de Cali. Se determinó entonces que todos los integrantes de las comisiones de Conocimiento y Reducción del Riesgo, así como la de Manejo del Desastre deben estar atentos en cualquier momento que sea necesario la atención de la comunidad ante un evento adverso (Ver Imagen 3 y 4).



Imagen 3 y 4. Consejo Municipal de Gestión del Riesgo de Emergencias y Desastres extraordinalario - Abril 18 de 2018.



Mapa 1. Mapa de pendientes del sector de Siloé.

Fuente: Acuerdo 0373 de 2014 - POT.

Para el día miércoles 17 de Abril de 2018, se realizó un recorrido encabezado por el Sr. Alcalde Maurice Armitage, con la participación de EMCALI y las Secretarías de Salud, Bienestar,

Centro Administrativo Municipal CAM Torre Alcaldía Piso 04 Teléfono: 6533801 - 8965695

www.cali.gov.co

Enlace para medir la satisfacción del usuario - <http://www.cali.gov.co/publicaciones/103935/percepción-del-usuario/>



**ALCALDÍA DE
SANTIAGO DE CALI**
SECRETARÍA DE GESTIÓN DEL RIESGO
DE EMERGENCIAS Y DESASTRES



Al contestar por favor cite estos datos:

Radicado No.: **201841630010015121**

Fecha: **02-05-2018**

TRD: **4163.001.13.1.953.001512**

Rad. Padre: **201841730100488142**

Vivienda Social, Infraestructura, DAGMA, Seguridad y Justicia, Policía y Ejército Ejercito Nacional, y los Organismos de Socorro como Cruz Roja, Defensa Civil, Bomberos y Scouts. Donde se determina realizar recorridos por las zonas afectadas para que cada entidad con base en la competencia que le determina la ley, actúe e inicie las acciones necesarias para atender la comunidad y realizar el plan de acción frente a la problemática generada.



Imagen 5 y 6. Imágenes de entrega de ayuda humanitaria.

Por parte del personal de la SGRED se realizaron visitas a 151 viviendas en riesgo y se identificaron el mismo número de familias afectados a los cuales se les entregó ayuda humanitaria, compuesta de kits de cocina, aseo y mercados, además de colchonetas, cobijas y toldillos a las personas afectadas (Ver Tabla 2).

KIT ASEO		KIT COCINA	
PRODUCTO	CANTIDAD	PRODUCTO	CANTIDAD
CREMA DENTAL	1	PLOTO HONDO	3
CEPILLO DENTAL	5	CUCHARA	3
PAPEL HIGIENICO	2	OLLA No. 22	1
JABON TOCADOR	1	PLATO PANDO	3
JABON DE LAVAR	2	CUCHILLOS	3
DETERGENTE EN POLVO	2	CHOCOLATERA	1
PAÑAL DESECHABLE	10	PAILA	1
PRODUCTO	CANTIDAD	TAZAS	3
COBIJAS	2	TENEDORES	3
COLCHONETAS	2	OLLA No. 24	1
MERCADO	2	CUCHARON	1

Tabla 2. Descripción de ayudas humanitarias.

Para los días siguientes del 18 al 22 de Abril de 2018, se siguió con la atención de las familias

Centro Administrativo Municipal CAM Torre Alcaldía Piso 04 Teléfono: 6533801 - 8965695

www.cali.gov.co

Enlace para medir la satisfacción del usuario - <http://www.cali.gov.co/publicaciones/103935/percepción-del-usuario/>



ALCALDÍA DE
SANTIAGO DE CALI
SECRETARÍA DE GESTIÓN DEL RIESGO
DE EMERGENCIAS Y DESASTRES



Al contestar por favor cite estos datos:

Radicado No.: 201841630010015121

Fecha: 02-05-2018

TRD: 4163.001.13.1.953.001512

Rad. Padre: 201841730100488142

afectadas que ya alcanzan las 151 familias, que han sido beneficiadas con las ayudas humanitarias. En total se realizó la entrega de:

ITEM	CANTIDAD
MERCADO	151
KIT DE ASEO	30
KIT DE COCINA	30
KIT DE DESCANSO	151

Tabla 3. Ayudas humanitarias entregadas en la comuna 20 en la semana del 17 al 22 de Abril de 2018.

La intervención de la Administración Municipal, con sus diferentes Organismos fue la siguiente:

La Secretaría de Infraestructura y Valorización Vial con el apoyo de EMCALI, realizó el retiro de aproximadamente 160 m3 de lodos, piedras y basuras de todo tipo arrastradas por la avenida torrencial de la Quebrada Isabel Pérez. Para la atención se dispuso de los siguientes equipos:

FECHA	HORA	PERSONAL	MAQUINARIA UTILIZADA	OBSERVACIONES
17 de Abril de 2018	6:00 pm a 1:00 am	38 Personas	1 Cargador 1 Retroexcavadora 1 Minicargador 4 Volquetas	Se retiraron 128 m3 de material de arrastre por la creciente sobre la calle 1 entre las carreras 39 y 44
18 de Abril de 2018	8:00 am a 5:00 pm	34 Personas	1 Retroexcavadora 1 Minicargador 2 Volquetas	Se retiraron 28 m3 de material de arrastre por la creciente sobre la carreras 40 entre calles 1 y 2 Oeste

Tabla 4.. Personal y equipos utilizados para la atención de la emergencia por lluvias de 17 al 18 de Abril de 2018.

La Secretaría de Vivienda Social, realizo una verificación por medio de fichas socio-demográficas de 39 familias. Para el día 23 de Abril, se refrendaron por parte de esta Secretaria 9 familias ubicadas en riesgo, a las cuales se les brindó la opción de ser beneficiados por un subsidio de arriendo complementario (Ver Tabla 5).



**ALCALDÍA DE
SANTIAGO DE CALI**

SECRETARÍA DE GESTIÓN DEL RIESGO
DE EMERGENCIAS Y DESASTRES



Al contestar por favor cite estos datos:

Radicado No.: **201841630010015121**

Fecha: **02-05-2018**

TRD: **4163.001.13.1.953.001512**

Rad. Padre: **201841730100488142**

NOMBRE	APELLIDO	DIRECCION	TELEFONO
Anny Johanna	Botina Jimenez	Cra 40b Oeste # 6 - 58	3105418093
Noe Libio	Lopez Gamboa	Calle 3 Oeste # 3 - 88	3122876535
Jesus Antonio	Guapacha Ladino	Calle 3 Oeste # 39b 31	3218989200
Mayra Alexandra	Gonzales Buitron	Cra 40 Oeste # 24 - 30	3225053226
Doralba de Jesus	Osorio	Cra 40b Oeste	3128714248
Ana Cristina	Huelga Ibarra	Cra 30b Oeste # 5 - 24	3156179534
Maria Graciela	Rodriguez Mosquera	Cra 40b Oeste # 5 - 30	3217002645
Maria Luisa	Realpe Realpe	Cra 40 Oeste # 5b - 34	3105203117
Noe	Ibarra	Cra 40 Oeste # 6 - 62	3137337607

Tabla 5. Jefes de hogar de familias viabilizadas para recibir subsidio de arrendamiento complementario por parte de la Secretaria de Vivienda Social y Habitat.

La Secretaria de Desarrollo Territorial y Bienestar Social, realizó acompañamiento sicosocial a las familias afectadas y en especial a la familia de la cual eran parte los adultos mayores fallecidos. De igual forma, se les brindo el apoyo para el sepelio de las personas fallecidas así como con los gastos de los mismos.

El DAGMA informó que se atendieron 59 árboles caídos en el municipio y hasta el 20 de abril había pendientes 12 por talar. Estas acciones de prevención se hacen en compañía del Cuerpo de Bomberos de Cali para prevenir su colapso sobre personas o bienes materiales.

El Benemérito Cuerpo de Bomberos Voluntarios de Cali, informo un total de 13 incidentes mayores que fueron atendidos de manera oportuna. La descripción de los hechos se puede observar en la siguiente tabla:

Personas atendidas por incidentes por el Cuerpo de Bomberos de Cali
02 Inundaciones (Barrio Santa Teresita y Belén)
03 Deslizamientos de tierra (dos casos en el Barrio aguacatal y La Sultana)
07 Árboles caídos en vía pública (Barrios Alfonso López, Santa Isabel, La Base., El Jardín, El Cedro, El Peñón, Ciudad Jardín)
01 Caída de árbol en residencia (Barrio Siloe)
Rescate de emergencia por inundación: se trata de cañada la cual se desborda arrastrando dos adultos mayores los cuales se encuentran dentro de domicilio son encontrados a varios metros del lugar sin signos vitales.
Carrera 40 C En el 3 Oeste - 100 Barrio Belén.

Tabla 6. Incidentes atendidos por la emergencia de lluvias, por el Cuerpo de Bomberos de Cali.

Centro Administrativo Municipal CAM Torre Alcaldía Piso 04 Teléfono: 6533801 - 8965695

www.cali.gov.co

Enlace para medir la satisfacción del usuario - <http://www.cali.gov.co/publicaciones/103935/percepción-del-usuario/>



**ALCALDÍA DE
SANTIAGO DE CALI**
SECRETARÍA DE GESTIÓN DEL RIESGO
DE EMERGENCIAS Y DESASTRES



Al contestar por favor cite estos datos:

Radicado No.: **201841630010015121**

Fecha: **02-05-2018**

TRD: **4163.001.13.1.953.001512**

Rad. Padre: **201841730100488142**

Es imperativo que todas las entidades encargadas de velar por la protección de estas zonas, promuevan y concreten las estrategias de control de ocupación de estas zonas de protección para garantizar la vida e integridad de los ciudadanos caleños. Según la ley 1523 de 2012, la gestión del riesgo es un proceso estratégico transversal, que es competencia de todos y cada uno de los habitantes de la nación, impulsando la necesidad de consolidar una Cali menos vulnerable con comunidades más resilientes.


Cordialmente,


RODRIGO ZAMORANO SANCLEMENTE
Secretario

Elaboró y Proyectó: Julián Gómez - Contratista

Revisó: Gloria Alicia Ramos Trujillo - Subsecretaria para el Manejo del Desastre

Oscar Orejuela Osorio - Subsecretario para el Conocimiento y la Reducción del Riesgo





ALCALDÍA DE
SANTIAGO DE CALI

SECRETARÍA DE GESTIÓN DEL RIESGO
DE EMERGENCIAS Y DESASTRES



Al contestar por favor cite estos datos:

Radicado No.: 201841630010015121

Fecha: 02-05-2018

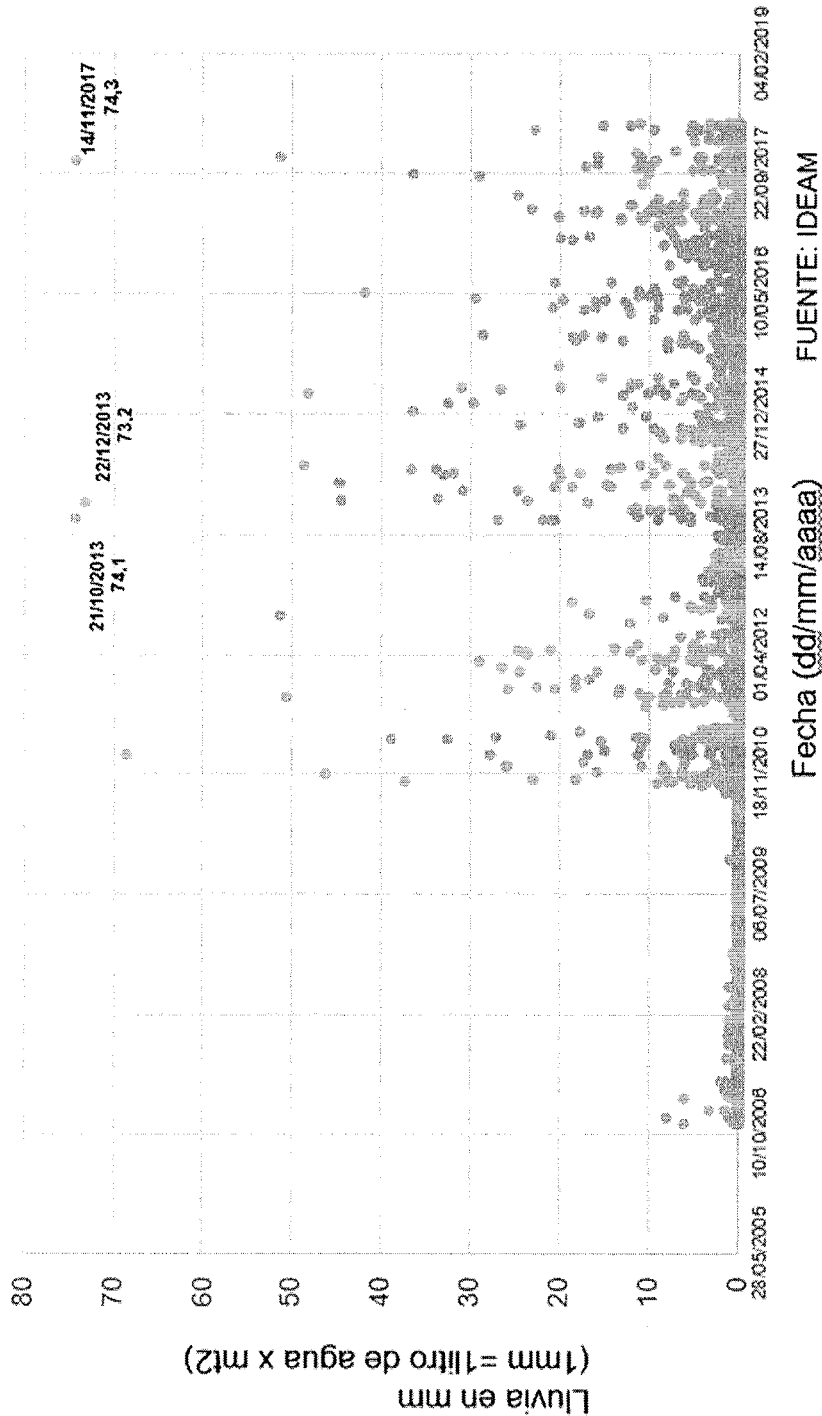
TRD: 4163.001.13.1.953.001512

Rad. Padre: 201841730100488142



REGISTROS ESTACION BASE AEREA

Desde 22/11/2006 a la fecha
Total 4172 Registros



ALCALDÍA DE
SANTIAGO DE CALI



Grafica 1. Pluviosidad en mm en la estación Base Aérea desde el 2005 hasta la fecha

Centro Administrativo Municipal CAM Torre Alcaldía Piso 04 Teléfono: 6533801 - 8965695

www.cali.gov.co

Enlace para medir la satisfacción del usuario - <http://www.cali.gov.co/publicaciones/103935/percepción-del-usuario/>



ALCALDÍA DE
SANTIAGO DE CALI
SECRETARÍA DE GESTIÓN DEL RIESGO
DE EMERGENCIAS Y DESASTRES



Al contestar por favor cite estos datos:

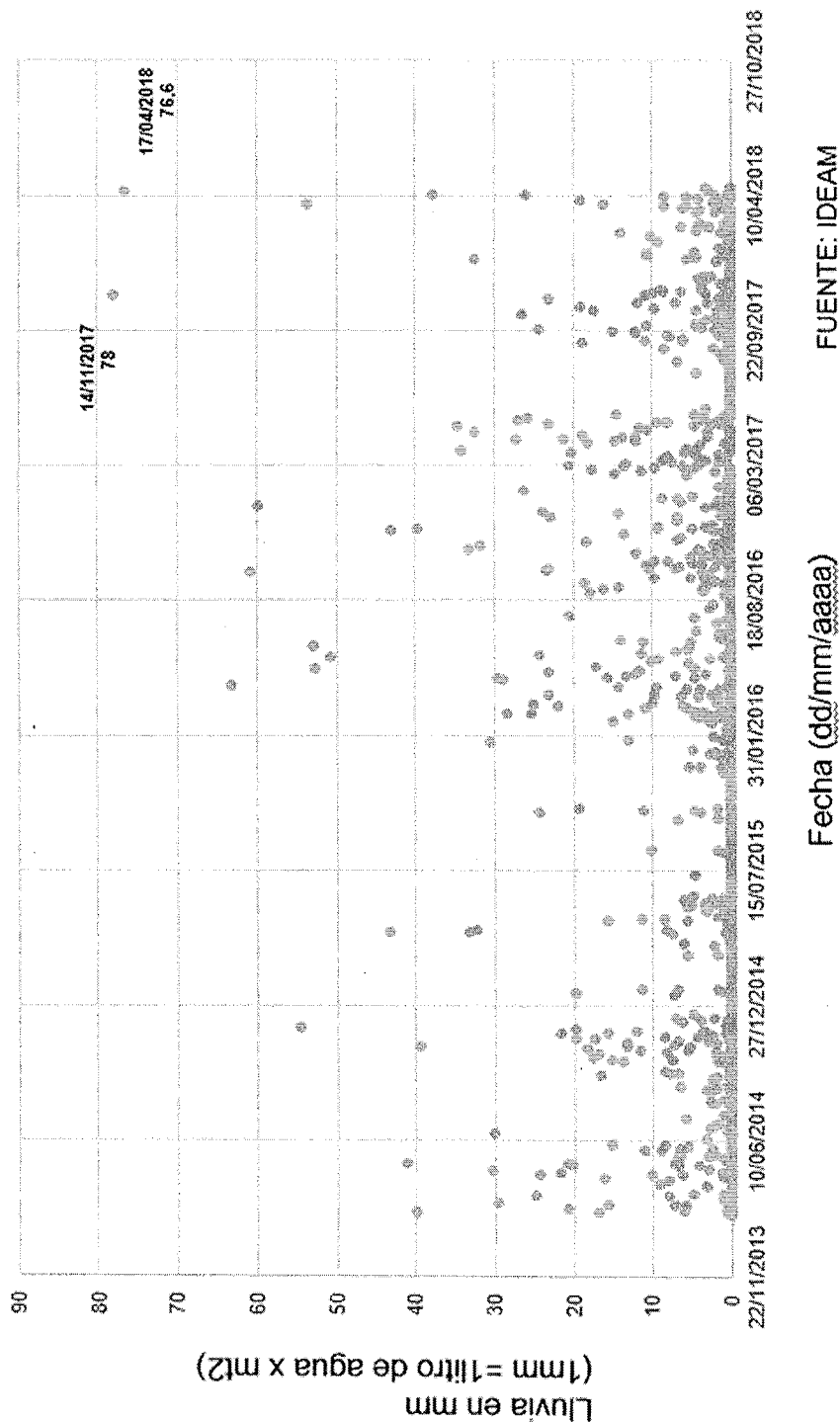
Radicado No.: 201841630010015121

Fecha: 02-05-2018

TRD: 4163.001.13.1.953.001512

Rad. Padre: 201841730100488142

REGISTROS ESTACION SILOE Desde 21/02/2014 a la fecha Total 1524 Registros



ALCALDÍA DE
SANTIAGO DE CALI



Grafica 2. Pluviosidad en mm en la estación Siloé desde el 2013 hasta la fecha

Centro Administrativo Municipal CAM Torre Alcaldía Piso 04 Teléfono: 6533801 - 8965695

www.cali.gov.co

Enlace para medir la satisfacción del usuario - <http://www.cali.gov.co/publicaciones/103935/percepción-del-usuario/>



ALCALDÍA DE
SANTIAGO DE CALI

SECRETARÍA DE GESTIÓN DEL RIESGO
DE EMERGENCIAS Y DESASTRES



Al contestar por favor cite estos datos:

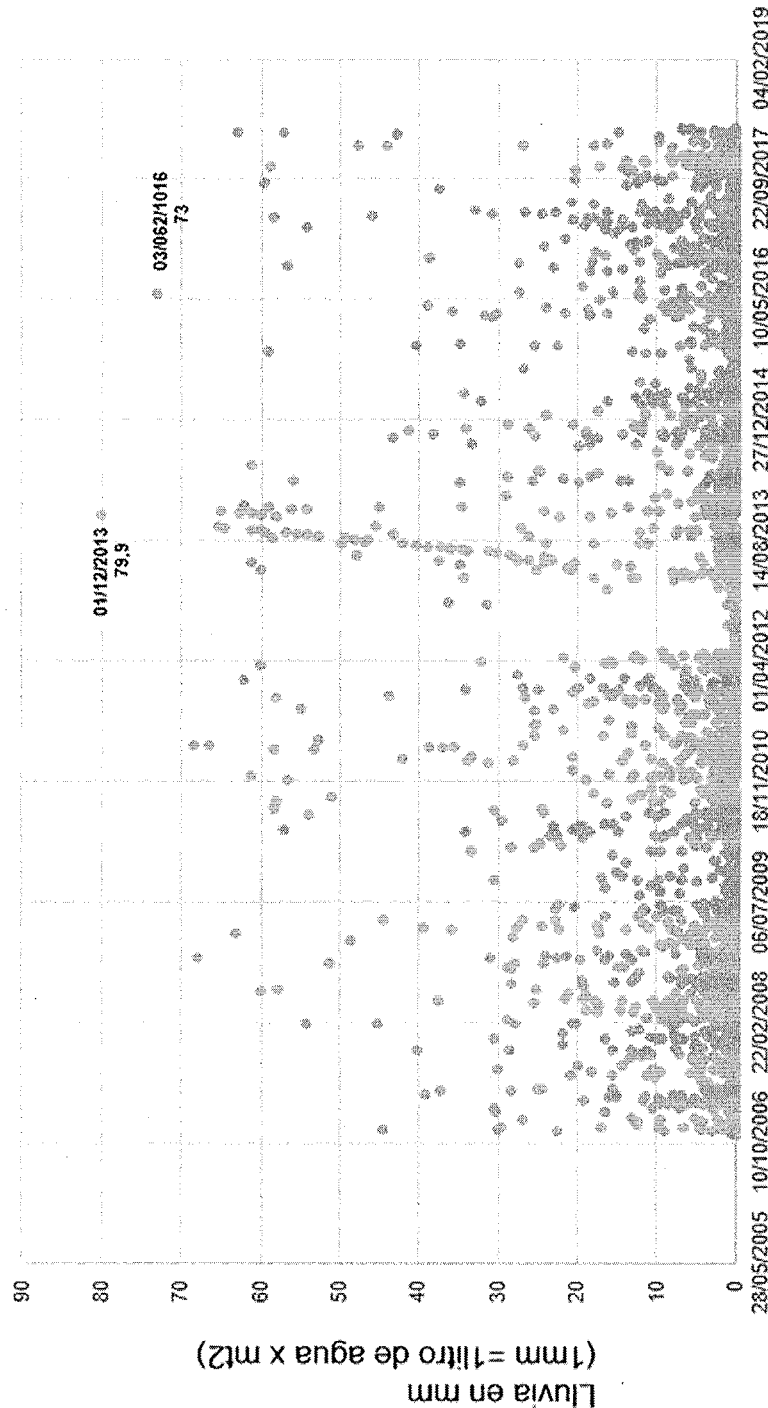
Radicado No.: 201841630010015121

Fecha: 02-05-2018

TRD: 4163.001.13.1.953.001512

Rad. Padre: 201841730100488142

ESTACION UNIVALLE
Desde 16/11/2006 a la fecha
Total 4177 Registros



Fecha (dd/mm/aaaa)

FUENTE: IDEAM



ALCALDÍA DE
SANTIAGO DE CALI



Grafica 3. Pluviosidad en mm en la estación UNIVALLE desde el 2005 hasta la fecha

Centro Administrativo Municipal CAM Torre Alcaldía Piso 04 Teléfono: 6533801 - 8965695

www.cali.gov.co

Enlace para medir la satisfacción del usuario - <http://www.cali.gov.co/publicaciones/103935/percepción-del-usuario/>