

UNIDAD ADMINISTRATIVA ESPECIAL DE SERVICIOS
PÚBLICOS MUNICIPALES - UAESP



INFORME

RECUPERACION DE PUNTOS CRITICOS Y PUNTOS DE ARROJO CLANDESTINO

EQUIPO DE ASEO
PUNTOS CRÍTICOS

Santiago de Cali, diciembre de 2021

Contenido

1	INTRODUCCIÓN	3
2	OBJETIVO GENERAL	4
2.1	OBJETIVOS ESPECÍFICOS	4
3	DESCRIPCION, FORMULACION Y SOLUCIÓN DEL PROBLEMA	4
4	ANTECEDENTES	6
5	ACTIVIDADES PARA LA RECUPERACION DE PUNTOS IMPACTADOS CON RESIDUOS SÓLIDOS	6
5.1	Identificación de puntos para recuperar (inventario de puntos críticos y puntos de arrojo clandestino)	6
5.2	Participación de la comunidad para generar estrategias de recuperación.	7
5.3	Limpieza del sitio para recuperar	7
5.4	Empoderamiento - embellecimiento – mantenimiento del sitio (comunidad-organismos)	8
5.5	Seguimiento y control – supervisión Organismos Distritales	8
5.6	Recuperación de sitios por medio de Contrato Recolección Residuos de Construcción y Demolición-RCD	9
5.6.1	Contrato No. 4182.010.26.1.501-2021- CONSORCIO PUNTOS CRITICOS S.A.S	9
5.6.2	Contrato No. 4182.010.26.1.501-2021- CONSORCIO PUNTOS CRITICOS S.A.S	9
6	RESULTADOS	10
6.1	Contrato No. 4182.010.26.1.190-2021- INAGAN INGENIERIA S.A.S	10
6.2	Contrato No. 4182.010.26. 1.501-2021- CONSORCIO PUNTOS CRÍTICOS	16
7	RECUPERACIÓN DE 50 PUNTOS IMPACTADOS CON RESIDUOS SOLIDOS	20
8	GRÁFICA DE LOS 50 PUNTOS RECUPERADOS 2021	25
9	REGISTRO FOTOGRAFICO DE LOS 5 PUNTOS RECUPERADOS	26
10	CONCLUSIONES	38

1 INTRODUCCIÓN

El presente la recuperación de 50 sitios priorizados que usualmente la comunidad y habitantes en condición de calle impactan con residuos sólidos.

Esto refleja un problema de inadecuada disposición de residuos en los espacios públicos por la falta de cultura ciudadana. Esta situación es visible en las zonas de protección e interés ambiental, afectando no sólo el entorno paisajístico, sino las fuentes hídricas superficiales y las estructuras para el manejo de aguas lluvias, además de convertirse en hábitat para diversidad de vectores y enfermedades.

La UAESP ve la necesidad de realizar acciones encaminadas a erradicar el impacto generado por residuos en los sitios públicos que son intervenidos reiterativamente en sus frecuencias de recolección por parte de la empresa del servicio de aseo, generando un desgaste físico, económico y de tiempo.

Partiendo de la necesidad, se articula a la Comunidad, Empresas de aseo, Organismos de la Administración Distrital, Policía, etc, con el fin de generar las estrategias y que desde sus competencias hagan su aporte para llevar a cabo la erradicación del impacto y la recuperación de los puntos.

Siguiendo el Plan de Desarrollo 2020-2023, que tiene de manera explícita en uno de sus apartes, la meta de recuperar 200 sitios impactados de residuos sólidos durante la vigencia del Plan, para el año 2020 se recuperaron 50 puntos, igualmente se trabaja la recuperación de 50 puntos para el 2021.

2 OBJETIVO GENERAL

- Recuperación de puntos críticos y puntos de arrojo clandestino de residuos sólidos

2.1 OBJETIVOS ESPECÍFICOS

- Identificar los puntos a recuperar
- Valorar los puntos identificados de acuerdo a sus características, niveles de afectación, para establecer la priorización de trabajo.
- Utilizar las mejores estrategias de mitigación y recuperación.

3 DESCRIPCION, FORMULACION Y SOLUCIÓN DEL PROBLEMA

Santiago de Cali en su proceso de desarrollo urbanístico, social y económico que atraviesa con su crecimiento poblacional, la industrialización, el comercio, el ordenamiento del territorio en infraestructura física como redes de servicios, obras viales, edificaciones y entre otras que soportan la calidad de vida para los habitantes, presenta un alto índice de generación de residuos sólidos que muchos de ellos por falta de cultura ciudadana ocasionan un manejo inadecuado de los mismos, los cuales son depositados en sitios no autorizados generando afectación ambiental y sanitaria en el territorio de las fuentes hídricas, áreas de uso público como parques, separadores viales, canales de aguas lluvias, esto sumado al incremento de la población de personas en condición de Habitante de Calle, población flotante, lo cual ha conllevado a la generación de Puntos Críticos siendo focos de propagación de vectores, y enfermedades.

Los espacios públicos en la ciudad presentan un permanente deterioro por la disposición inadecuada de residuos sólidos, en los diferentes sitios identificados como puntos críticos, producto del constante arrojo clandestino de residuos ordinarios y de residuos de construcción y demolición, RCD, que se encuentran en la ciudad de Santiago de Cali, lo cual permite afectación en la conservación del medio ambiente y al derecho que todas las personas tienen de gozar de un ambiente sano, en razón a que estos generan afectación paisajística y deterioro sanitario, malos olores, focos de propagación de vectores, y enfermedades, entre otros. Disminución de espacios públicos para el disfrute de la comunidad. La recuperación de estos espacios públicos impactados por la disposición inadecuada de residuos sólidos contribuye a la conservación del medio ambiente, mejoramiento de las condiciones de salubridad, paisaje y conservación de los ecosistemas asociados propiciando mayor cobertura de espacios saludables para el disfrute de la ciudadanía como derecho constitucional.

En la ciudad se generan diariamente un aproximado de 2.500 toneladas de RCD de ellas 500 toneladas al día de residuos de construcción y demolición (500 m³/día) corresponden a construcciones y reparaciones residenciales y de ellos el 85%, es decir 425 toneladas corresponden a (425 m³/día), son llevados a la Estación de Disposición de Transferencia – EDT de la carrera 50.

Así mismo, por no existir un sitio de disposición final, se deben llevar estos residuos a sitios autorizados por fuera del Distrito a municipios como Candelaria, Puerto Tejada o Santander de Quilichao, por lo cual, debido a las distancias de disposición, éstos no sean llevados a estos sitios y por no cancelar el valor de su disposición, sean arrojados a espacios públicos y se generen los puntos críticos y de arrojo clandestino en la ciudad.

La aparición continua de estos puntos de arrojo clandestino y reincidencia de muchos refleja un problema de inadecuada disposición de residuos en los espacios públicos, producto del constante arrojo clandestino de residuos ordinarios y de residuos de construcción y demolición, RCD, que se encuentran en la ciudad de Santiago de Cali, lo cual impacta negativamente en la conservación del medio ambiente y al derecho que todas las personas tienen de gozar de un ambiente sano, en razón a que estos generan afectación paisajística y deterioro sanitario, malos olores, focos de propagación de vectores, y enfermedades, entre otros.

En la actualidad los residuos sólidos han incrementado su cantidad y se han elevado exponencialmente, este fenómeno, se debe en parte al crecimiento demográfico, la falta de conciencia y cultura ciudadana, crecimiento de población vulnerable y que depende su sustento de las prácticas de ocupación del espacio público, desarrollo de productos de largo tiempo en degradación e incrementado por el consumismo y bajo índice de reciclaje y reutilización.

Es claro, que no solo debe realizarse esfuerzos mancomunados entre el prestador del servicio y la Alcaldía, sino que debe incluirse en la problemática a la comunidad, ya que es afectada y algunos de sus integrantes son los infractores, en muchas ocasiones, por desconocimiento del conducto regular, optando por contratar vehículos de tracción animal y de motor sin permiso para que dispongan los residuos en espacios públicos.

Se une a este esfuerzo la obligatoriedad para incrementar medidas de inspección, vigilancia y control en los puntos de arrojo clandestino de residuos sólidos por parte de los Organismos de la Administración para que las recuperaciones realizadas en los diferentes sitios perduren en el tiempo.

No menos importante, el mejoramiento continuo de la prestación del servicio de aseo, evaluado a través de la medición de resultados.

Los residuos generados en las diferentes actividades humanas pueden ser seleccionados y aprovechados e incorporarse nuevamente como elementos útiles,

resistentes y durables, aportando significativamente en la descontaminación ambiental el bienestar de las familias que dependen de la actividad de recuperación de materiales y generando beneficios económicos; pueden elaborarse infinidad de materiales y elementos útiles.

4 ANTECEDENTES

Teniendo en cuenta la situación de aseo se han identificado puntos residuos sólidos de diferente tipo que usualmente afectan las condiciones del espacio público, las zonas verdes, la mala presentación visual es de inmediata obligatoriedad tomar acciones de recuperación de los sitios en vez de estar limpiando reiteradamente, donde el costo beneficio es demasiado alto es por ello que la Unidad Administrativa Especial de Servicios Públicos con su Área de Puntos Críticos le apuesta a la recuperación.

En el siguiente informe se presentan las actividades para la recuperación de sitios impactados de residuos sólidos, siguiendo los pasos que se describen en el esquema de recuperación y que se relacionan en cada punto que se exponen a continuación.

Para la identificación de los puntos para recuperar se compilaron las base de datos que se tienen de los puntos críticos que fueron diagnosticados en el 2016 (137) y que por acciones de la Administración y empresas de aseo se recuperaron 124, quedando vigentes 13 puntos y sumados a los puntos que envían las empresas de aseo en los censos mensuales que envían a la Administración (171), de este gran total se escogen puntos donde su ubicación geográfica, su cercanía con la comunidad, criticidad, seguridad, participación de la ciudadanía, entre otras permita sean intervenidos por diferentes métodos de recuperación tales como: cerramientos, barreras arbóreas, siembra de árboles y empradización , etc.

5 ACTIVIDADES PARA LA RECUPERACION DE PUNTOS IMPACTADOS CON RESIDUOS SÓLIDOS

5.1 Identificación de puntos para recuperar (inventario de puntos críticos y puntos de arrojo clandestino)

Partiendo de la necesidad de cambiar el estado paisajístico de los sitios impactados por los diferentes actores de la comunidad con toda clase de residuos sólidos en espacios públicos, se sumaron los inventarios de puntos críticos y puntos de arrojo clandestino que posee la UAESP, para escoger puntos donde se tienen en cuenta las siguientes características: inmersos en la comunidad, seguridad, posibilidad de recuperación, comunidad empoderada entre otras.

5.2 Participación de la comunidad para generar estrategias de recuperación.

Este informe destaca la participación de la comunidad de forma activa en la recuperación de los puntos escogidos, ya que sin su presencia es casi imposible mantener en el tiempo los puntos recuperados. Aquí los líderes de la comunidad se han sumado a las actividades del área de puntos críticos y grupo de la supervisión de aseo de la UAESP y se formaron grupos de trabajo en la cual se consiguió recuperar sitios que no se creían su recuperación.

Diferentes Organismos de la Administración como DAGMA, Secretaría de Participación Ciudadana, instituciones educativas, ejército nacional, Secretaria de Educación, Secretaría de Infraestructura, entre otros., están alineados en el mismo propósito de recuperar sitios, apoyando a las empresas de aseo en estas actividades y es así como se han recuperado, puntos y se mantienen a la fecha en buenas condiciones.

En el Plan de Desarrollo 2020-2023, se tiene la meta de recuperar 200 puntos impactados con residuos sólidos en este cuatrienio, tarea que se inició desde el momento en que se validó el documento faltando pocos meses de este año, por lo que se requiere dar celeridad para cumplir con la meta.

Estas actividades se realizaron y se seguirán realizando en cada uno de los puntos recuperados presentados en este informe.

La UAESP con su grupo de Información, educación y Comunicación – IEC, realizó actividades de sensibilización, información de frecuencias de barrido y recolección de residuos por las empresas de aseo, línea de atención al usuario 110, integración en las actividades de recuperación a la comunidad.

Estas actividades de IEC se realizarán cada vez que se vaya a recuperar un sitio o una zona en particular, donde se hacen visitas con anterioridad, para que la comunidad haga parte integral de cada una de las acciones antes, durante y después de cada intervención, ya que ellos son los que permanecerán en los sitios continuando con actividades de vigilancia y colaboración para sumarle al estado de esa recuperación.

5.3 Limpieza del sitio para recuperar

La UAESP con sus grupos de supervisión y puntos críticos realizan la coordinación y supervisión a las empresas de aseo y al contratista encargado de hacer la recolección de RCD, integrando a la comunidad, policía, organismos de la Administración y entidades que tengan injerencia en todas las actividades de recuperación.

5.4 Empoderamiento - embellecimiento – mantenimiento del sitio (comunidad-organismos)

La comunidad se sumó a cada una de las actividades de recuperación donde aportaron con su entereza, disposición, mano de obra, materiales y lo más importante su seguimiento a las tareas realizadas con el fin de lograr y mantener los puntos limpios.

Dentro de las actividades realizadas por la UAESP con su grupo del Sistema de Información Geográfica SIG, se llevó a cabo la georreferenciación de los sitios para ubicarlos espacialmente y llevarlos a un plano, información motivo de toma de decisiones.

La UAESP realizó las gestiones de consecución del césped y la tierra franca o arcillosa empleada para realizar realces del terreno para la conformación del sitio antes de agregar la tierra para siembra

El DAGMA donó la tierra que se utilizó para la siembra de elementos vegetales, la cual estaba dispuesta en las instalaciones del Vivero Municipal y llevada a cada sitio de recuperación.

5.5 Seguimiento y control – supervisión Organismos Distritales

Para que los sitios se mantengan limpios y recuperados, es necesario que los Organismos de la Administración como la Secretaría de Seguridad y justicia, DAGMA Secretaría de salud realicen sus actividades de IVC, Secretaría de Bienestar Social dando el manejo pertinente con los habitantes en condición de calle, Secretaría de Movilidad, y la Policía realicen desde su competencia lo pertinente.

Siempre que se pretende recuperar un sitio, la UAESP, participa en reuniones con la Policía Metropolitana, Policía Ambiental, comandantes de estaciones de policía de la comuna que se va a recuperar, con el fin de prestar sus servicios de acompañamiento, seguridad, participación en las actividades de socialización de las diferentes estrategias y entregar información acerca de procesos sancionatorios aplicando el código nacional de policía en el capítulo II artículo 111 para las personas que infringen las normas ambientales.

5.6 Recuperación de sitios por medio de Contrato Recolección Residuos de Construcción y Demolición-RCD

5.6.1 Contrato No. 4182.010.26.1.190-2021- CONSORCIO PUNTOS CRITICOS S.A.S

Mediante el Contrato No._4182.010.26.1.190-2021, celebrado entre la UAESP y la Empresa INAGAN INGENIERIA S.A.S, cuyo objeto es: “Efectuar la recolección, transporte y Disposición Final de residuos sólidos por arrojo clandestino en puntos críticos”, cuyo plazo estableció entre el 15 de abril hasta el 30 de agosto de 2021, con la recolección de 7.980 m3 de residuos de construcción y demolición en espacios públicos impactados en la ciudad de Santiago de Cali, lo cual contribuye a la conservación del medio ambiente, disfrute de áreas públicas por parte de la ciudadanía, mitigación de focos de propagación de vectores, y enfermedades, con el mejoramiento sanitario de las zonas objeto de recuperación.

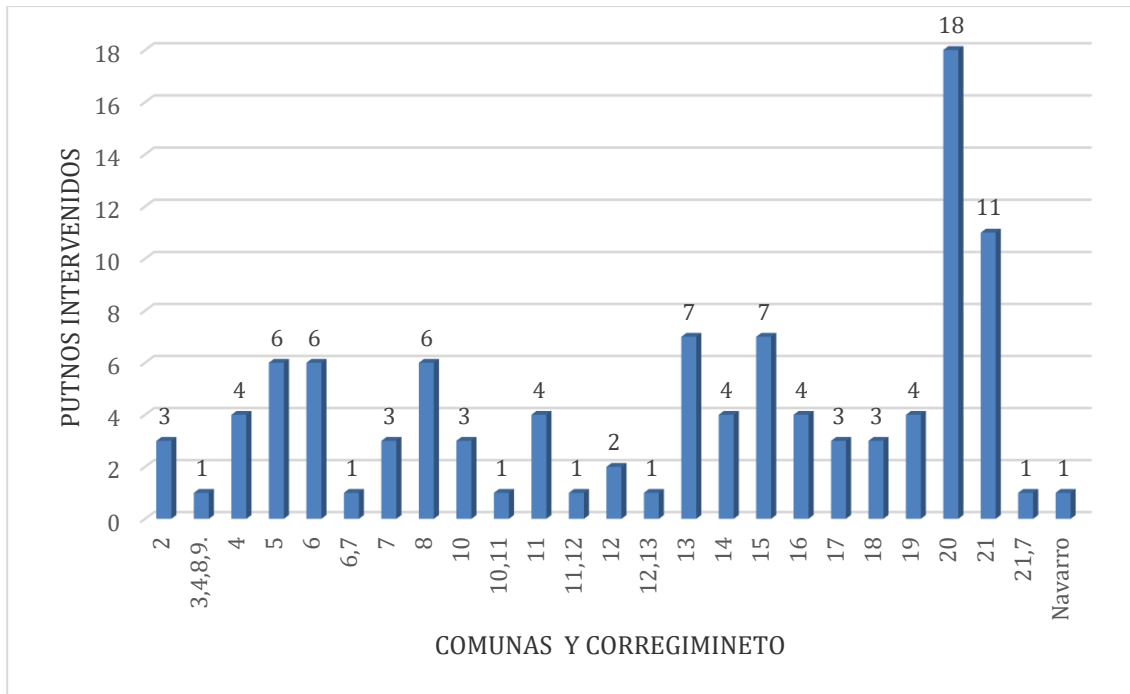
5.6.2 Contrato No. 4182.010.26.1.501-2021- CONSORCIO PUNTOS CRITICOS S.A.S

Mediante el Contrato No. 4182.010.26.1.501-2021, celebrado entre la UAESP y la Empresa CONSORCIO PUNTOS CRITICOS S.A.S, cuyo objeto es: “prestación de servicios de recolección transporte y disposición final de residuos sólidos que permitan la recuperación del espacio público en desarrollo del proyecto “mejoramiento de la gestión integral de residuos sólidos y componentes del servicio público de aseo de Santiago De Cali”, cuyo plazo estableció entre el 05 de noviembre hasta 30 de diciembre 2021, con la recolección de 13.230 m3 de residuos de construcción y demolición en espacios públicos impactados en la ciudad de Santiago de Cali, lo cual contribuye a la conservación del medio ambiente, disfrute de áreas públicas por parte de la ciudadanía, mitigación de focos de propagación de vectores, y enfermedades, con el mejoramiento sanitario de las zonas objeto de recuperación.

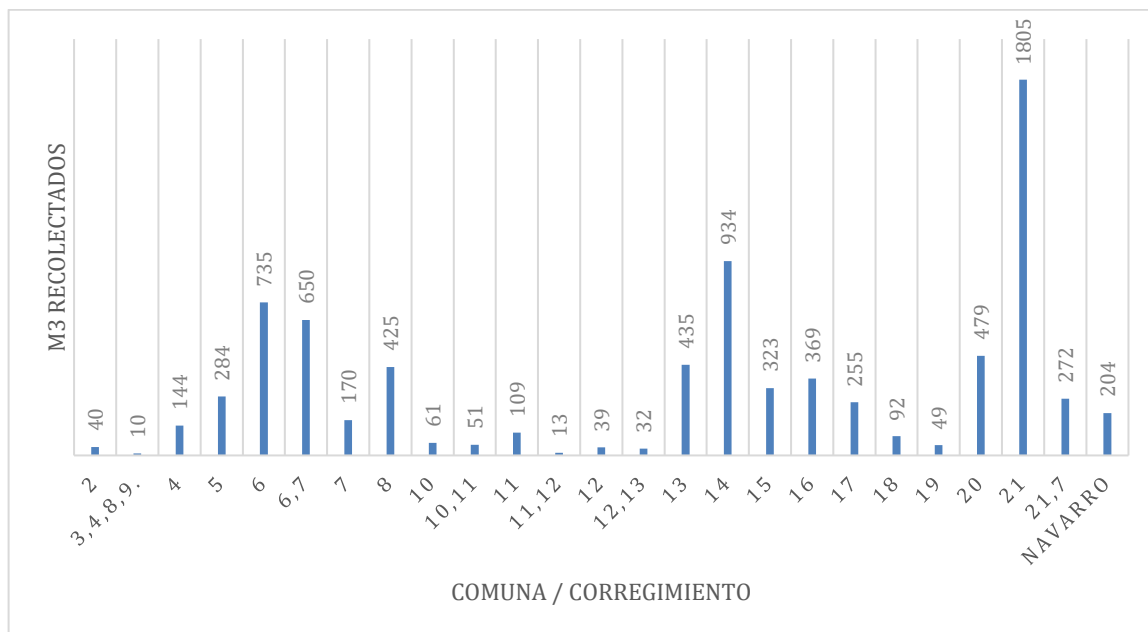
6 RESULTADOS

6.1 Contrato No._4182.010.26.1.190-2021- INAGAN INGENIERIA S.A.S

A continuación, se presentan los puntos que fueron motivo de intervención en el contrato No. 4182.010.26.1.190-2021:



Gráfica 1: Puntos Intervenido por Comuna y Corregimiento



Gráfica 2: Residuos de Construcción y Demolición Recolectados

Se relaciona en la Tabla No. 1 Los puntos críticos y de arrojo clandestino que se intervinieron en el Contrato, se intervinieron 7.980 m3 de residuos de construcción y demolición RCD.

No.	COMUNA	BARRIOS / SECTOR	DIRECCIÓN / BLOQUE	TOTAL, RECOGIDOS (M3)
1	2	Sameco	Avenida 3 Calle 70	34
2	2	La Merced	Avenida 3 Norte Calle 44 y 47.	4
3	2	La Merced	Avenida tercera norte con Calle 52	2
4	3,4,8,9.	San Nicolás, Jorge Isaacs, Obrero, Benjamín Herrera, Santa Mónica, Belalcázar, Primitivo Crespo.	Carrera 7 con calle 25 hasta la calle 10 autopista sur oriental	10
5	4	Popular y Manzanares	Carrera 1 entre Calle 39 y Calle 44	2
6	4	La Flora industrial	Calle 55 norte entre Carrera 1 y 1A	101
7	4	Flora industrial	Carrera 4 con Calle 62	34
8	4	Popular (La isla)	Calle 44 desde avenida 2N gastas la Carrera 5	7
9	5	Torres de Comfandi, Sena, Salomia, Villa del Prado, Brisas del Guabito	Carrera 5 desde la Calle 52 hasta la Calle 70	102
10	5	Barrio Metropolitano del Norte	Calle 69 entre Carrera 1 y 1A2	20
11	5	Salomia, Urbanización barranquilla, Los Andes y El Sena.	Carrera 1d desde Calle 44 hasta Calle 70.	84
12	5	Brisas de Guabito	Carrera 7 con Calle 69b	34
13	5	Villa del Prado	Carrera 5 desde la Calle 70 hasta la Calle 62a	17
14	5	Plaza Verde	Calle 69 con Carrera 1B	27
15	6	Guaduales y Floralia	Calle 71K con Carrera 9	544
16	6	Calimio Norte	Calle 73A entre Carrera 1A1 y Carrera 1A	68
17	6	Guaduales	Autopista Simón Bolívar con Carrera 9N	17
18	6	Guaduales	Carrera 4N Calle 72.	29
19	6	Alcázares, paso de comercio	Carrera 1 con Calle 70 hasta la calle 85	40

No.	COMUNA	BARRIOS / SECTOR	DIRECCIÓN / BLOQUE	TOTAL, RECOGIDOS (M3)
20	6	Floralia	Carrera 4N Con Calle 72B	37
21	6,7	Alfonso López y San Luis.	Avenida Ciudad de Cali con Carrera 1 hasta Carrera 8 Ambos sentidos	650
22	7	Andrés Sanín, 7 de Agosto	Avenida Ciudad de Cali con carrera 15 sentido norte sur y sur Norte.	102
23	7	Alfonso López	Calle 70 con Carrera 7c B	51
24	7	Andrés Sanín	Carrera 74 con Calle 11	17
25	8	Nueva base	Calle 73 con Carrera 8	119
26	8	Troncal	Carrera 10 con Calle 34	17
27	8	Primitivo Crespo, Saavedra, Galindo, Simón Bolívar	Transversal 29 con Calle 34 hasta la calle 26	51
28	8	Benjamín Herrera, Las Américas, La base	Carrera 12 con Calle 26 hasta la calle 52	34
29	8	La Floresta.	CL 33A desde KR 15 hasta KR 23	34
30	8	Nueva Base	Calle 63 con Carrera 23	170
31	10	Santa Elena	Calle 13 con Carrera 23	17
32	10	San Judas	Calle 23 con Carrera 41B Hasta la Carrera 47	34
33	10	Cristóbal colon	Calle 25 con Carrera 34 y carrera 38	10
34	10, 11	La Esperanza, Primavera, San Judas, Olímpico, El Guabal, Independencia	Carrera 39 desde la Calle 44 hasta la Calle 10 Autopista	51
35	11	San pedro	Carrera 32 Con Calle 36	17
36	11	La Esperanza	Carrera 39 Con Calle 25	17
37	11	Ciudad modelo- palazos-Villa del Sur	Simón Bolívar con calle 40 hasta la 36	68
38	11	Primavera	Carrera 37 con calle 32a (atrás del súper Inter de la primavera	7
39	11, 12	Nueva floresta, Conquistadores, primavera	Calle 44 Desde la Carrera 23 Hasta la Carrera 39	13
40	12	Diamante	Calle 38 con Carrera 31	5

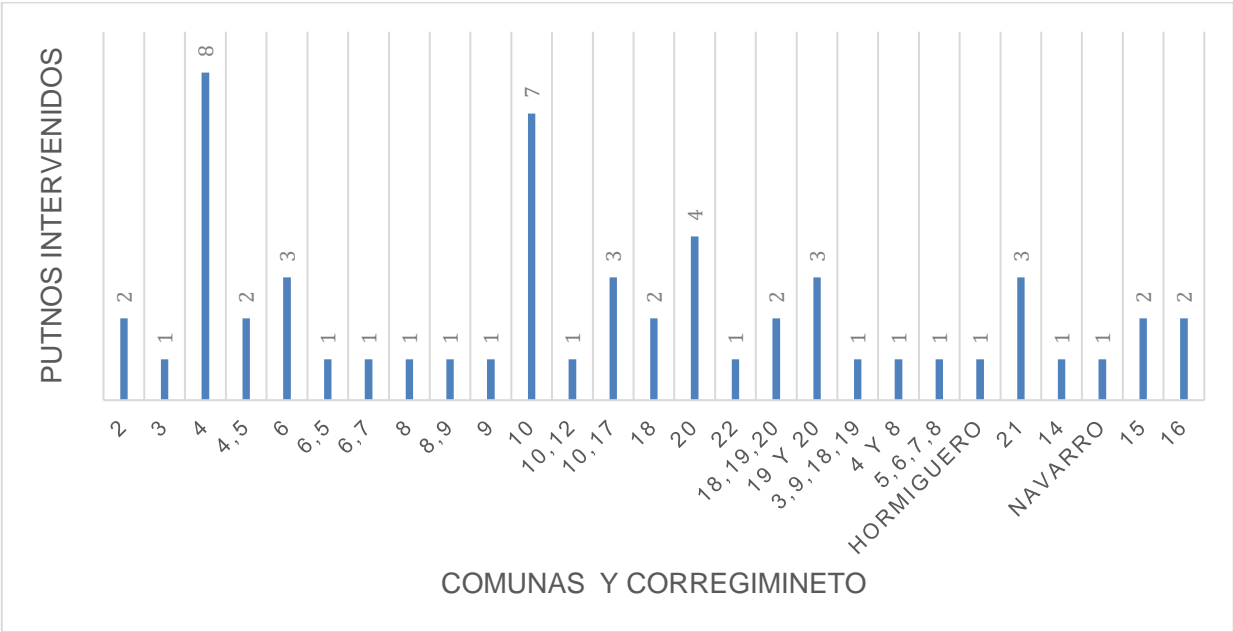
No.	COMUNA	BARRIOS / SECTOR	DIRECCIÓN / BLOQUE	TOTAL, RECOGIDOS (M3)
41	12	Nueva Floresta y Bello Horizonte	Calle 44 desde Carrera 24 b hasta Diagonal 29	34
42	12,13	Ulpiano Lloreda, Calipso, Villa del Lago, Ricardo Belalcázar	Simón Bolívar con Carrera 39 hasta Puente de los mil días.	32
43	13	El Diamante	Calle 42 con Carrera 29	17
44	13	Calipso	Carrera 28a hasta la Carrera 28F	207
45	13	El Diamante	Autopista Simón Bolívar con Carrera 29	85
46	13	El Diamante	Calle 42 con Carrera 24	17
47	13	Los Lagos	Calle 73 con Carrera 26S	17
48	13	Charco Azul	Avenida Ciudad de Cali con Carrera 25V	85
49	13	Poblado, Rodrigo Lara, Los Lagos.	Calle 72u desde la carrera 29 hasta la 26g5.	7
50	14	Manuela Beltrán	Calle 120 con Carrera 26	67
51	14	Las Orquídeas	Carrera 28D Con Calle 112.	714
52	14	Alirio Mora	Calle 75A con Carrera 26	136
53	14	Promociones Populares	Transversal 103 con Carrera 26P	17
54	15	Ciudad Córdoba	Avenida Ciudad de Cali con Carrera 47	17
55	15	Ciudad Córdoba	Avenida Ciudad de Cali con Carrera 46	85
56	15	Los Comuneros I	Calle 83 entre Carrera 29 y Carrera 28J	68
57	15	Ciudad Córdoba y Vallado	Carrera 39 hasta carrera 46	34
58	15	Ciudad Córdoba y Vallado	Calle 48 con Carrera 50 hasta carrera 39.	85
59	15	El Morichal	Carrera 50 con Calle 57	17
60	15	Llano Verde	Calle 57 desde la Carrera 39 hasta la Carrera 50	17
61	16	Ciudad 2000	Carrera 50 entre Calle 48 y Carrera 65	165
62	16	Mariano Ramos	Carrera 50 entre Calle 45 y Calle	34

No.	COMUNA	BARRIOS / SECTOR	DIRECCIÓN / BLOQUE	TOTAL, RECOGIDOS (M3)
			46	
63	16	Mariano Ramos	Simón Bolívar con calle 46b	17
64	16	Morichal	Carrera 50 con calle 57	153
65	17	Cañaverales - Los Samanes	Calle 23 entre Carrera 53 y Carrera 56	102
66	17	Primero de Mayo	Calle 13 con Carrera 50	51
67	17	Caney	Carrera 83C con Calle 42.	102
68	18	Meléndez	Calle 5 con Carrera 94	17
69	18	Alto Nápoles	Carrera 82 D Oeste # 1c - 54	10
70	18	Sector Bajo Polvorines	Carrera 94c Con Calle 1	65
71	19	El Lido	Calle 1 con Carrera 50	17
72	19	El Lido	Calle 1 con Carrera 52	17
73	19	El Lido	Carrera 50 entre Calle 4 y Calle 5	5
74	19	San Fernando	Carrera 36 entre Calle 5B1 y Calle B5B3	10
75	20	Siloé	Calle 1 con carrera 43A	5
76	20	Siloé	Calle 1 con carrera 46	5
77	20	Siloé	Calle 1 con carrera 47	4
78	20	Siloé	Calle 1 con carrera 50	3
79	20	Siloé	Calle 1 con Carrera 42A	17
80	20	Siloé	Calle 6 oeste con Carrera 41	68
81	20	Siloé	Calle 1oeste con Carrera 42a hasta la carrera 50	51
82	20	Siloé	Calle 6 oeste con Carrera 40D	17
83	20	Siloé	Calle 6 E oeste con Carrera 42 B	119
84	20	Belén	Carrera 42A con Calle 1A Oeste	17
85	20	Tierra Blanca	Calle 9 Oeste # 50 A - 02	17
86	20	Tierra Blanca	Carrera 49 C Oeste con Calle 7 Oeste	17
87	20	Tierra Blanca	Calle 7 Oeste #49b-102	17

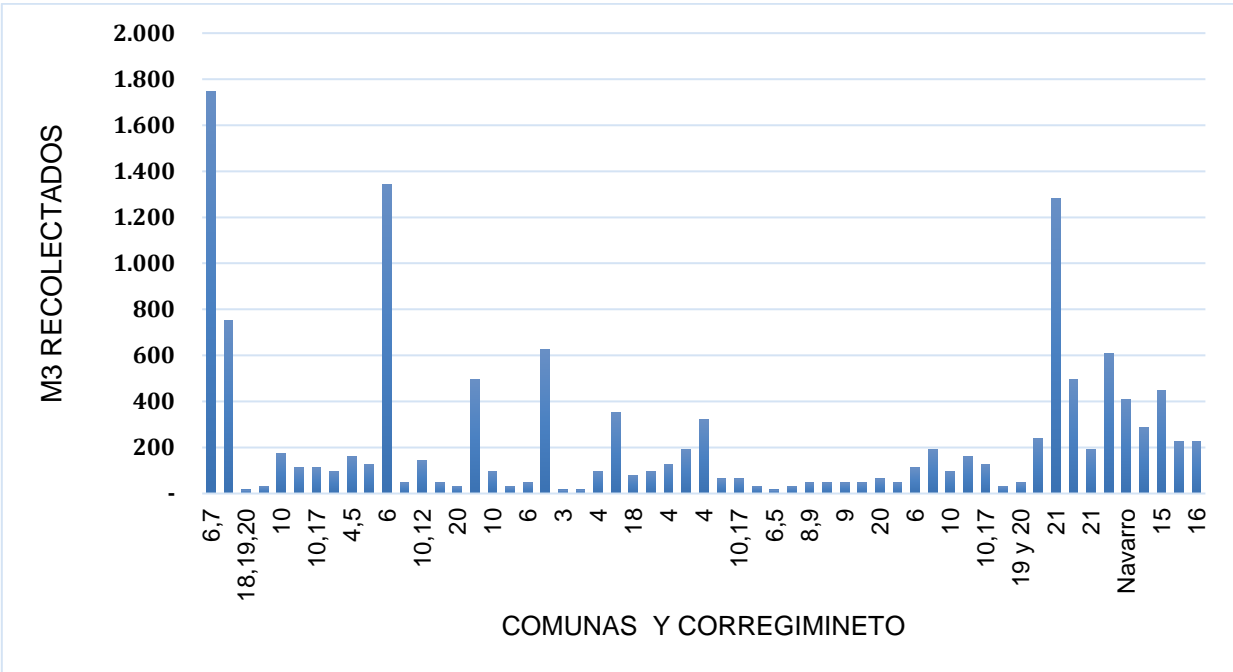
No.	COMUNA	BARRIOS / SECTOR	DIRECCIÓN / BLOQUE	TOTAL, RECOGIDOS (M3)
88	20	Urbanización Venezuela	Calle 10 Oeste con Diagonal 53	17
89	20	Lleras Camargo	Calle 13 oeste con Carrera 49b	51
90	20	Belén	Calle 1 con Carrera 38C	34
91	20	Siloé (La estrella).	Carrera 46a Con Calle 20oeste-46	16
92	20	Siloé (La estrella).	Carrera 29b oeste Con Calle 22oeste	4
93	21	Pizamos I	Calle 121 con Carrera 28 F	1105
94	21	Calimio Desepaz	Calle 121 entre Carrera 27A y Carrera 27B	102
95	21	Potrero Grande	Calle 125a desde la Carrera 28E2 hasta la Carrera 28 C7	17
96	21	Calimio Desepaz	Calle 126 desde la Carrera 28c hasta la Carrera 26 M3 con calle 124	119
97	21	Compartir	Calle 124 con Carrera 26M3 hasta la Calle 112 con carrera 20	17
98	21	Compartir	Calle 112 con carrera 20 hasta Calle 102 con carrera 20	60
99	21	Talanga	Calle 101c Con Carrera 20 hasta Carrera 20a con calle 88	59
100	21	Compartir, Talanga y Valle Grande	Carrera 20 y Carrera 126 entre Calle 77 y Calle 28F	170
101	21	Calimio	Calle 121 Entre Carrera 26M Hasta 26M1	17
102	21	Lideres	Calle 121 con Carrera 26G	51
103	21	Planta de Tratamiento	Carrera 11 entre Calle 75 y Calle 76	88
104	21,7	Andrés Sanín, 7 de Agosto	Avenida Ciudad de Cali con carrera 15 sentido norte sur y sur Norte.	272
105	51	Navarro	Carrera 26M con calle 124	204
TOTAL				7.980

6.2 Contrato No._4182.010.26. 1.501-2021- CONSORCIO PUNTOS CRÍTICOS

A continuación, se presentan los puntos que fueron motivo de intervención en el contrato No. 4182.010.26.1.501-2021:



Gráfica 3: Puntos Intervenido por Comuna y Corregimiento



Gráfica 4: Residuos de Construcción y Demolición Recolectados

Se relaciona en la Tabla No. 2 Los puntos críticos y de arrojo clandestino que se intervinieron en el Contrato, donde se recolectaron 13.230 m3 de RCD.

No.	PC ID/ RUTA	COMUNA	BARRIO	DIRECCIÓN	TOTAL RECOGIDOS (M3)
1	Ruta 1	6,7	San Luis y Alfonso Lopez I, Alfonso Lopez II, Los Pinos, Alfonso Lopez III,	Avenida Ciudad de Cali desde la Carrera 1 a la 19	1.748
2	Ruta 2	5,6,7,8	Separador Vial	Calle 70 desde la Avenida 2 hasta la Carrera 23	752
3	Ruta 3	18,19,20	Altos De Santa Isabel, Santa Isabel, Belen, Siloe, Urbanización Nueva Granada, El Lido, Belisario Caicedo, Unidad Residencial El Coliseo, Sector Cañaveralajeo Guadalupe, Cuarto De Legua - Guadalupe, Pampalinda, La Cascada, El Refugio, Los Chorros, Sector Alto De Los Chorros, Tejares, - Cristales, Lourdes Y Sector Altos De Santa Isabel.	Calle 1 desde Carrera 34 hasta la Carrera 70.	16
4	Ruta 4	3,9,18,19	Lido	Calle 5 desde Carrera 1 hasta Carrera 100	32
5	Ruta 5	10	Panamericano, El Guabal, La Selva y San	Carrera 39 desde la Autopista y Calle 26	176
6	Ruta 6	10	Judas Tadeo I.	Carrera 44 desde autopista Sur Oriental hasta Calle 26.	112
7	Ruta7	10,17	Departamental, Panamericano, Santa Anita - La Selva, Primero De Mayo, Jorge Zawadsky, La Selva, El Limonar, Cañaverales - Los Samanes, San Judas Tadeo I Y Las Granjas.	Carrera 50 desde calle 23 hasta Autopista Sur Oriental.	112
8	Ruta 12	4,5	Unidad Residencial Bueno Madrid, Bolivariano, Ignacio Rengifo, Guillermo Valencia, Marco Fidel Suarez, Olaya Herrera, Evaristo Garcia, Flora Industrial	Carrera 5n desde la Calle 34 hasta la Calle 70	96
9	Ruta 13	4,5	La Esmeralda, Salomia, El Sena, Villa Del Prado - ElGuabito	Carrera 5 desde la calle 44 hasta la calle 70	160
10	Ruta 14	18	MELENDEZ	Calle 94 Con 4 Oeste	128
11	Ruta 16	6	Ciudadela Floralia, Los Guadales, Petecuy III, Petecuy II, Urbanización Calimio, Paso del Comercio	Calle 84 desde la carrera 1F hasta la Carrera 9N, Carrera 9N desde Calle 70 hasta Calle 84	1.344
12	Ruta 17	2	Brisas de los Álamos	Avenida 2 Norte, entre Calle 73 Norte hasta la Calle 75 Norte	48
13	Ruta 18	10,12	EL Rodeo	Calle 70 (puente de los Mil Días), hasta la calle 13 Hotel La Luna	144

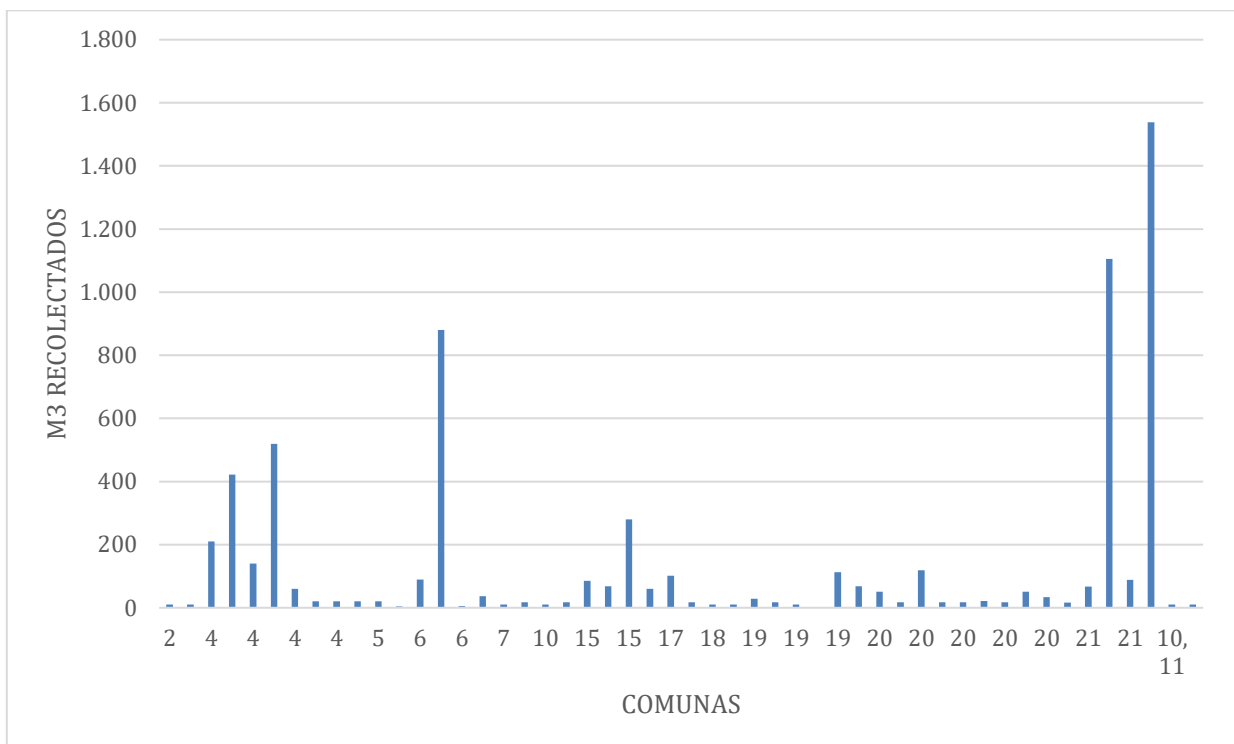
No.	PC ID/ RUTA	COMUNA	BARRIO	DIRECCIÓN	TOTAL RECOGIDOS (M3)
14	id2	19 y 20	Belén, la Nave, Siloé y San Fernando	Calle 1 oeste con carrera 38C hasta la carrera 52.	48
15	id3	20	La cucharita, Brisas de Mayo, La Torre, Lleras Camargo, Tierra Blanca, Guayas.	Calle 12 con Carrera 54 B Oeste.	32
16	id4	4 y 8	La isla, El popular , Flora industrial San Luis, Metropolitano Del Norte, Los Guayacanes, Los Guaduales, Los Alcazares, La Rivera I, Villa Del Prado-El Guabito, Jorge Eliecer Gaitan, Fepicol, Alfonso Lopez I, Alfonso Lopez Iii, Los Pinos, Alfonso Lopez Iii, Las Ceibas, Urb. La Nueva Base, Siete De Agosto, Fonaviemcali, Ciudad De Los Alamos, Brisas De Los Alamos, Sector Puente Del Comercio, Calima.	Calle 44 desde la Avenida 2n hasta la carrera 1 con calle 62,Carrera 1 D con 44.	496
17	id5	10	Santa Elena, Colseguros, Cristóbal Colon, El Guabal, La selva	Calle 13 con diagonal 23 hasta la carrera 50 ,	96
18	id6	10	Santa Elena, Colseguros, Cristóbal Colon, El Guabal, La selva	Calle 14 desde Carrera 25a hasta Carrera 50	32
19	id7	6	Petecuy y Calimio	Calle 73A desde la Carrera 1A-12 hasta la Carrera 1A	48
20	id8	4	Camilo Torres Flora Industrial.	Carrera 9 Norte entre Calles 55 y 56.	624
21	id9	3	San pascual y El Calvario	Calle 13 entre Carrera 15 y Carrera 11,V Calle 15 entre Carrera 11 y Carrera 15	16
22	id10	10	El Guabal	Calle 13b con Carrera 42 b	16
23	id11	4	Flora Industrial	Carrera 5 A Norte con Calle 52 hasta la Calle 62	96
24	id12	2	La campiña	Calle 42 Norte	352
25	id13	18	Lourdes	Calle 1 entre carrera 70 y 74	80
26	id14	10	Las Granjas, San judas Tadeo	Calle 16 entre Carrera 39 y 50	96
27	id15	4	Flora industrial	Carrera 4 Norte con Calle 62 hasta la 52	128
28	id16	20	Belén	Carrera 39 con Calle 5a Oeste	192
29	id17	4	Flora Industrial	Carrera 4 Norte con Calle 62 Hasta la Calle 52	320
30	Id18	4	Porvenir , Delicias, Flora Industrial	Carrera 5 entre calles 36 a la 34 y el punto ubicado en la 4 Carrera 4 Norte con calle 52	64

No.	PC ID/ RUTA	COMUNA	BARRIO	DIRECCIÓN	TOTAL RECOGIDOS (M3)
31	Id19	10,17	San Judas Tadeo, Las Granjas y Cañaverales.	Calle 23 entre Carrera 39 y Carrera 56.	64
32	Id20	4	Prados del Norte, El Popular	Calle 34 N con carrera 3N , y Calle 49N con carrera de 1N	32
33	id21	6,5	Paso del Comercio, Metropolitano Norte Plaza Verde	Calle 69 con Carrera 1B	16
34	Id22	4	Flora industrial	Carrera 5 con Calle 56 y en la Carrera 9 Norte con Calle 55	32
35	id23	8,9	Benjamín Herrera, Floresta, Belalcázar y La Obrero	Carrera 15 Con Calle 25, La Carrera 15 entre Calle 25 y 33.	48
36	id24	8	Floresta	calle 33 entre Carrera 15 y Autopista Sur Oriental	48
37	id25	9	Obrero	Calle 24 con Carrera 11D	48
38	id26	4	Flora industrial	Calle 49N con carrera de 1N, y Calle 55 con carrera 9	48
39	id27	20	Belisario Caicedo.	Calle 7 Oeste con Carrera 54	64
40	REQUERIMIENTO	20	República de Panamá	Diagonal 48 con Calle 13 Oeste	48
41	Recuperación y enbellecimiento	6	Paso del Comercio	Carrera 1 con calle 83	112
42	Pance	22	Pance	Carrera 141 con Calle 36	192
43	Frente3- Ruta 6	10	Separador Central, Zonas Blandas	Carrera 44 desde autopista Sur Oriental hasta Calle 26.	96
44	Frente3- Ruta 3	18,19,20	Separador Central, Zonas Blandas	Calle 1 desde Carrera 34 hasta la Carrera 70.	160
45	Frente 3 -Ruta7	10,17	Separador Central, Zonas Blandas	Carrera 50 desde calle 23 hasta Autopista Sur Oriental.	128
46	RUTA JUEGOS.P.J(2)	19 y 20	Área Pascual Guerrero	Recorrido de la antorcha de los Juegos Panamericanos junior	32
47	RUTA JUEGOS.P.J(1)	19 y 20	Brisas de Mayo,La Sultana, Lleras Camargo, Tierra Blanca, Siloé	Recorrido de la antorcha de los Juegos Panamericanos junior	48
48	Hormiguero	Hormiguero	Hormiguero	Hormiguero	240
49	id1	21	Villa Luz	Avenida Ciudad de Cali desde Carrera 50 hasta Carrera 28 D	1.280
50	id2	14	Nuevo Latir	Avenida ciudad de cali desde la carrera 19 hasta la carrera 28d	496
51	id3	21	Remanzos de Comfandi	Calle 121 con carrera 27 (cancha)	192
52	id4	21	Compartir y Talanga	Calle 112 con carrera 20	608

No.	PC ID/ RUTA	COMUNA	BARRIO	DIRECCIÓN	TOTAL RECOGIDOS (M3)
53	Navarro	Navarro	Navarro	Navarro	410
54	Ruta 6	15	Mojica, Los Comuneros I, Laureano Gómez, El Morichal y Ciudad Córdoba	Avenida Ciudad de Cali desde Carrera 50 hasta Carrera 28 D	288
55	Ruta 7	15	Morichal de Comfandi, Vallado.	Calle 57 desde Carrera 50 hasta Carrera 38A.	448
56	Ruta 8	16	Ciudad 2000	Carrera 50 desde Calle 48 hasta Autopista Simón Bolívar.	224
57	Ruta 9	16	Mariano Ramos	Carrera 50 desde Autopista Simón Bolívar hasta Calle 58.	224
TOTAL					13.230

7 RECUPERACIÓN DE 50 PUNTOS IMPACTADOS CON RESIDUOS SOLIDOS

Las actividades contenidas en el esquema de recuperación en los diferentes puntos en el año 2021, por el equipo técnico del Área de puntos críticos de la UAESP, el DAGMA, las empresas del servicio de aseo y la colaboración de la comunidad se lograron recuperar 50 puntos caracterizados como críticos y de arrojo clandestino en un área de 5.000 m2 en las comunas 2,4,5,6, 8,9,10, 13, 14, 15, 17,18, 19, 20 y 21 de la ciudad.



Gráfica 5: Puntos Recuperados por comuna

En la Tabla No. 3 se registran los puntos que han sido recuperados en la vigencia 2021, donde se recolectaron 6.569 m3 impactando en 7.361 m2 de área.

UNIDAD ADMINISTRATIVA ESPECIAL DE SERVICIOS PÚBLICOS - UAESP. RECUPERACION DE PUNTOS IMPACTADOS POR RESIDUOS SOLIDOS AÑO 2021							
NO.	PRID	COMUNA	DIRECCIÓN	BARRIO	VOLUMEN M3	ÁREA M2	CONTRATISTA
1	pr01	5	Calle 69 entre Carrera 1 y Carrera 1A4	Metropolitano del Norte	20	86	INAGAN INGENIERIA S.A.S
2	pr02	6	Carrera 4 NORTE entre Calle 72C y Calle 72A	Ciudadela Floralia	4	154	INAGAN INGENIERIA S.A.S
3	pr03	19	Carrera 52 con Calle 1	El Lido / Unidad Residencial El Coliseo	29	331	INAGAN INGENIERIA S.A.S
4	pr04	8	Calle 34 entre Carrera 10 y Carrera 11B	El Troncal / Industrial	17	32	INAGAN INGENIERIA S.A.S
5	pr05	13	Carrera 29 con Calle 42	El Diamante	17	46	INAGAN INGENIERIA S.A.S
6	pr06	21	Carrera 26J con Calle 120	Manuela Beltran	67	90	INAGAN INGENIERIA S.A.S
7	pr07	15	Calle 54 con Carrera 46	Ciudad Cordoba / El Morichal	85	64	INAGAN INGENIERIA S.A.S
8	pr08	15	Calle 83 entre Carrera 29 y Carrera 28J	Los Comuneros I Etapa / Mojica	68	172	INAGAN INGENIERIA S.A.S
9	pr09	17	Calle 23 entre Carrera 53 y Carrera 56	CañAvenidaer ales / Los Samanes	102	38	INAGAN INGENIERIA S.A.S
10	pr10	18	Calle 1 con Carrera 70	Los Chorros / Sector Alto de los Chorros	17	25	INAGAN INGENIERIA S.A.S
11	pr11	19	Calle 1 entre Carrera 52 y Carrera 54	Unidad Residencial El Coliseo	17	402	INAGAN INGENIERIA S.A.S
12	pr12	19	Carrera 36 entre Calle 5B2 y Calle 5B3	San Fernando Nuevo	10	26	INAGAN INGENIERIA S.A.S
13	pr13	20	Carrera 42A con Calle 1C Oeste	Siloé	68	8	INAGAN INGENIERIA S.A.S

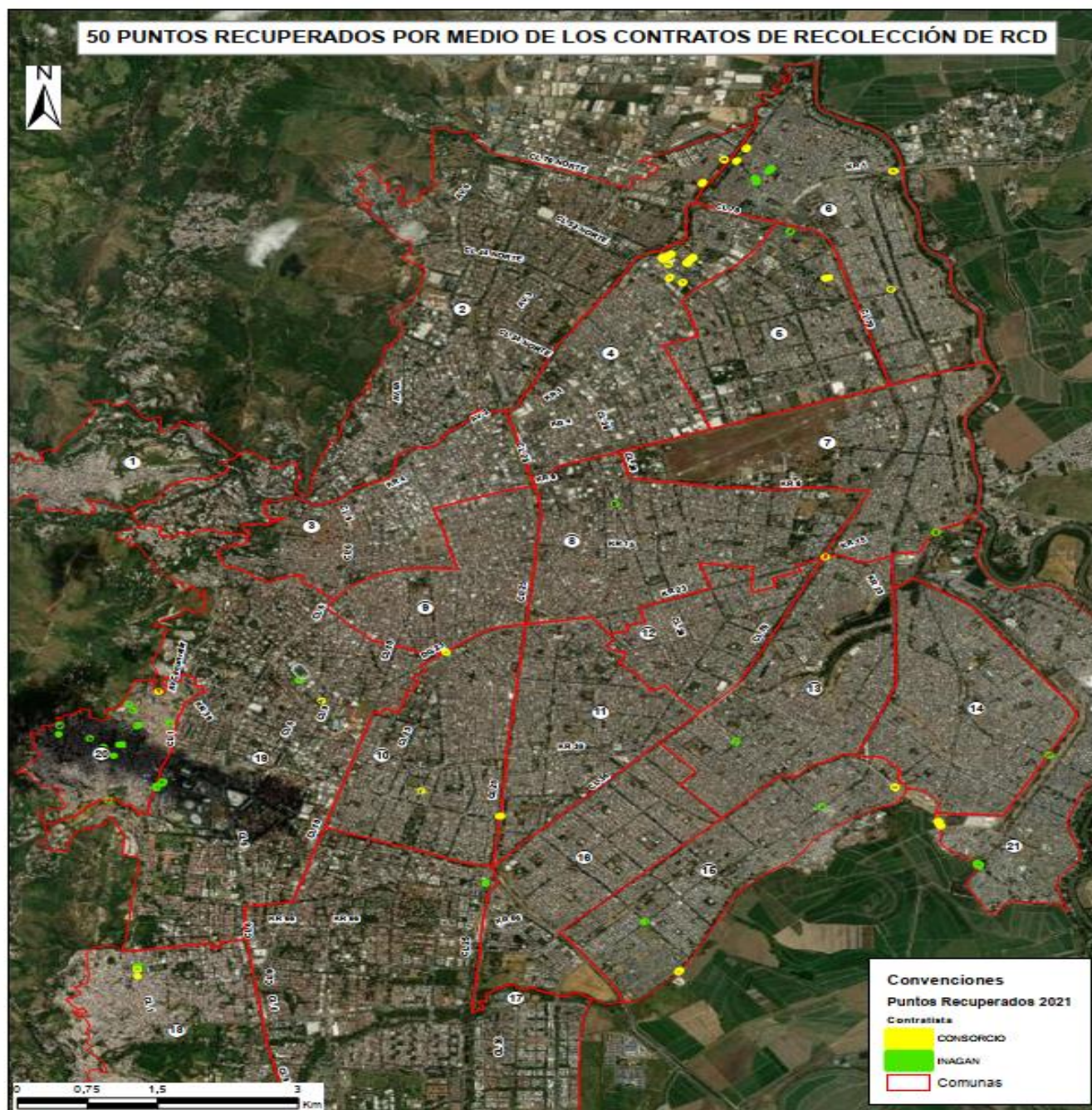
UNIDAD ADMINISTRATIVA ESPECIAL DE SERVICIOS PÚBLICOS - UAESP. RECUPERACION DE PUNTOS IMPACTADOS POR RESIDUOS SOLIDOS AÑO 2021							
NO.	PRID	COMUNA	DIRECCIÓN	BARRIO	VOLUMEN M3	ÁREA M2	CONTRATISTA
14	pr14	20	Calle 6C Oeste y Calle 6D Oeste con Carrera 40D	Siloé	51	34	INAGAN INGENIERIA S.A.S
15	pr15	20	Calle 6C Oeste con Carrera 41A	Siloé	17	16	INAGAN INGENIERIA S.A.S
16	pr16	20	Calle 6G Oeste entre Carrera 42B y Carrera 43	Siloé	119	28	INAGAN INGENIERIA S.A.S
17	pr17	20	Calle 9 Oeste con Carrera 50A	Tierra Blanca	17	31	INAGAN INGENIERIA S.A.S
18	pr18	20	Carrera 49B entre Calle 8 Oeste y Calle 7 Oeste	Tierra Blanca	17	6	INAGAN INGENIERIA S.A.S
19	pr19	20	Calle 7 oeste con Carrera 49B	Siloé	21	13	INAGAN INGENIERIA S.A.S
20	pr20	20	Calle 9 Oeste con Diagonal 53	Venezuela - Urbanización CañAvenidaer alejo	17	36	INAGAN INGENIERIA S.A.S
21	pr21	20	Calle 12 Oeste con Carrera 49B	Lleras Camargo	51	14	INAGAN INGENIERIA S.A.S
22	pr22	20	Carrera 46A con Calle 20B Oeste	La Sultana	34	29	INAGAN INGENIERIA S.A.S
23	pr23	20	Carrera 49B entre Calle 22 Oeste y Calle 23 Oeste	La Sultana	16	3	INAGAN INGENIERIA S.A.S
24	pr24	21	Calle 121 con Carrera 28F	Pizamos I / Pizamos III - Las Dalías	1.105	822	INAGAN INGENIERIA S.A.S
25	pr25	21	Carrera 11 entre Calle 75 y Calle 76	Planta de Tratamiento	88	139	INAGAN INGENIERIA S.A.S
26	pr26	2	Avenida 2 entre Calle 73 Norte y Calle 73A Norte	Brisas de Los Alamos	10	65	CONSORCIO PUNTOS CRÍTICOS
27	pr27	2	Avenida 2 entre Calle 75B Norte y Calle 75C Norte	Brisas de Los Alamos	10	215	CONSORCIO PUNTOS CRÍTICOS
28	pr28	4	Carrera 5 Norte	Flora Industrial	210	191	CONSORCIO

UNIDAD ADMINISTRATIVA ESPECIAL DE SERVICIOS PÚBLICOS - UAESP. RECUPERACION DE PUNTOS IMPACTADOS POR RESIDUOS SOLIDOS AÑO 2021							
NO.	PRID	COMUNA	DIRECCIÓN	BARRIO	VOLUMEN M3	ÁREA M2	CONTRATISTA
			entre Calle 52 y Calle 55				PUNTOS CRÍTICOS
29	pr29	4	Carrera 9 Norte entre Calle 55 y Calle 56	Flora Industrial	422	972	CONSORCIO PUNTOS CRÍTICOS
30	pr30	4	Carrera 4 Norte entre Calle 52 y Calle 62	Flora Industrial	140	48	CONSORCIO PUNTOS CRÍTICOS
31	pr31	4	Carrera 5 Norte entre Calle 56 y Calle 57	Flora Industrial	519	315	CONSORCIO PUNTOS CRÍTICOS
32	pr32	4	Carrera 5 Norte entre Calle 55 y Calle 56	Flora Industrial	60	352	CONSORCIO PUNTOS CRÍTICOS
33	pr33	4	Calle 55 entre Carrera 7 Norte y Carrera 8 Norte	Flora Industrial	20	71	CONSORCIO PUNTOS CRÍTICOS
34	pr34	4	Carrera 7 Norte con Calle 55	Flora Industrial	20	34	CONSORCIO PUNTOS CRÍTICOS
35	pr35	5	Carrera 1B con Calle 66	Metropolitano del Norte	20	93	CONSORCIO PUNTOS CRÍTICOS
36	pr36	6	Carrera 1 con Calle 85	Urbanización Calimio	89	245	CONSORCIO PUNTOS CRÍTICOS
37	pr37	6	Carrera 9 Norte con Calle 72	Los Guaduales	880	33	CONSORCIO PUNTOS CRÍTICOS
38	pr38	6	Carrera 1D con Calle 73	San Luis / Jorge Eliécer Gaitán	5	102	CONSORCIO PUNTOS CRÍTICOS
39	pr39	6	Carrera 9 Norte entre Calle 72D y Calle 72E	Ciudadela Floralia	37	41	CONSORCIO PUNTOS CRÍTICOS
40	pr40	7	Calle 70 con Carrera 23	Siete de Agosto	10	86	CONSORCIO PUNTOS CRÍTICOS
41	pr41	9, 10	Calle 13 con Diagonal 23	Santa Elena / Junín	10	71	CONSORCIO PUNTOS CRÍTICOS
42	pr42	10	Carrera 42B con Calle 13C	El Guabal	10	14	CONSORCIO PUNTOS CRÍTICOS
43	pr43	10, 11	Carrera 44 entre Calle 25 y Calle 26	San Judas Tadeo II / Villa del Sur	10	69	CONSORCIO PUNTOS CRÍTICOS
44	pr44	15	Carrera 28D entre Calle 93 y Calle 94	Mojica	280	297	CONSORCIO PUNTOS CRÍTICOS
45	pr45	15	Calle 57 con Carrera 47	El Morichal	60	257	CONSORCIO PUNTOS CRÍTICOS
46	pr46	18	Calle 1 con Carrera 72	Lourdes	10	5	CONSORCIO PUNTOS

UNIDAD ADMINISTRATIVA ESPECIAL DE SERVICIOS PÚBLICOS - UAESP. RECUPERACION DE PUNTOS IMPACTADOS POR RESIDUOS SOLIDOS AÑO 2021							
NO.	PRID	COMUNA	DIRECCIÓN	BARRIO	VOLUMEN M3	ÁREA M2	CONTRATISTA
							CRÍTICOS
47	pr47	18	Calle 1 con Carrera 70	Lourdes	10	7	CONSORCIO PUNTOS CRÍTICOS
48	pr48	19	Carrera 36 con Calle 7	Eucaristico	2	5	CONSORCIO PUNTOS CRÍTICOS
49	pr49	19	Calle 5A Oeste con Carrera 39A	Sector Altos de Santa Isabel	113	18	CONSORCIO PUNTOS CRÍTICOS
50	pr50	21	Transversal 103 con Carrera 28F	Villamercedes I - Villa Luz - Las Garzas	1.538	1.110	CONSORCIO PUNTOS CRÍTICOS
TOTAL					6.569	7.361	

8 GRÁFICA DE LOS 50 PUNTOS RECUPERADOS 2021

En la gráfica 6, se presenta la georreferenciación de los 50 puntos recuperados en la vigencia del 2021.



Gráfica 6. 50 Puntos Recuperados vigencia 2021

9 REGISTRO FOTOGRAFICO DE LOS 5 PUNTOS RECUPERADOS

A continuación, se presentan los registros fotográficos de los cambios presentados en los puntos que se escogieron para su recuperación por las acciones que se realizaron por los diferentes actores con injerencia en el tema.

1- Calle 69 entre Carrera 1 y Carrera 1A4- Barrio Metropolitano del Norte - Comuna 5 pr01



2- Carrera 4 Norte entre Calle 72C y Calle 72A- Barrio Floralia Comuna 6 pr02



3- Carrera 52 con Calle 1- Barrio El Lido / Unidad Residencial El Coliseo. Comuna 19. pr03



4-Calle 34 entre Carrera 10 y Carrera 11B- Barrio Troncal Comuna 8 pr04



5-Carrera 29 con Calle 42- Barrio El Diamante - Comuna 13 pr05



6- Carrera 26J con Calle 120- Barrio Manuela Beltrán Comuna 14 pr06



7-Calle 54 con Carrera 46-Barrio Ciudad Córdoba Comuna 15 pr07




8 -Calle 83 entre Carrera 29 y Carrera 28J-Barrio Los Comuneros I Comuna 15 pr08



9- Calle 23 entre Carrera 53 y Carrera 56- Barrio Cañaverales - Los Samanes
Comuna 17 pr09



10- Calle 1 con Carrera 70- Barrio Los Chorros Comuna 18 pr10



11- Calle 1 entre Carrera 52 y Carrera 54- Barrio Unidad Residencial El Coliseo-
Comuna 19 pr11



12- Carrera 36 entre Calle 5B2 y Calle 5B3- Barrio – San Fernando Comuna 19
pr12



13- Carrera 42A con Calle 1C Oeste- Barrio Siloé- Comuna 20 pr13



14- Calle 6C Oeste y Calle 6D Oeste con Carrera 40D- Barrio - Siloé Comuna 20 pr14



15- Calle 6C Oeste con Carrera 41A- Barrio Siloé – Comuna 20 pr15



16 - Calle 6G Oeste entre Carrera 42B y Carrera 43-Barrio Siloé- Comuna 20 pr16



17- Calle 9 Oeste con Carrera 50A– 02 Barrio Tierra Blanca - Comuna 20 pr17



18 - Carrera 49B entre Calle 8 Oeste y Calle 7 Oeste– Barrio Tierra Blanca - Comuna 20 pr18



19- Calle 7 oeste con Carrera 49B- Barrio Tierra Blanca – Comuna 20 pr19



20- Calle 9 Oeste con Diagonal 53 -Barrio Urbanización Venezuela -Comuna 20 pr20



21- Calle 12 Oeste con Carrera 49B- Barrio Lleras Camargo - Comuna 20 pr21



22- Carrera 46A con Calle 20B Oeste- Barrio Siloé (La estrella)- Comuna 20 pr22



23- Carrera 49B entre Calle 22 Oeste y Calle 23 Oeste- Barrio La Sultana - Comuna 20 pr23



24- Calle 121 con Carrera 28F- Barrio Pizamos I - Comuna 21 pr24



25- Carrera 11 entre Calle 75 y Calle 76- Barrio Planta de Tratamiento - Comuna 21
pr25



26- Avenida 2 entre Calle 73 Norte y Calle 73A Norte- Barrio Brisas de los Álamos -
Comuna 2 pr26



27- Avenida 2 entre Calle 75B Norte y Calle 75C Norte- Barrió Brisas de los Álamos
- Comuna 2. pr27



28- Carrera 5 Norte entre Calle 52 y Calle 55-Barrio Flora Industrial-Comuna 4.
pr28



29- Carrera 9 Norte entre Calle 55 y Calle 56- Barrio Flora Industrial-Comuna 4.
pr29



30- Carrera 4 Norte entre Calle 52 y Calle 62- Barrio Flora Industrial-Comuna 4.
pr30



31-Carrera 5 Norte entre Calle 56 y Calle 57- Barrio Flora Industrial-Comuna 4.
pr31



32-Carrera 5 Norte entre Calle 55 y Calle 56- Barrio Flora Industrial-Comuna 4.
pr32



33- Calle 55 entre Carrera 7 Norte y Carrera 8 Norte- Barrio Flora Industrial-Comuna 4. pr33



34- Carrera 7 Norte con Calle 55- Barrio Flora Industrial-Comuna 4. pr34



35- Carrera 1B con Calle 66- Barrio Metropolitano Del Norte - Plaza Verde-Comuna 5. pr35



36- Carrera 1 con Calle 85- Barrio Paso Del Comercio- Comuna 6. pr36



37- Carrera 9 Norte con Calle 72- Barrio Guaduales- Comuna 6. pr37



38- Carrera 1D con Calle 73- Barrio San Luis. - Comuna 6. pr38



39- Carrera 9 Norte entre Calle 72D y Calle 72E- Barrio Floralia. - Comuna 6. pr39



40- Calle 70 con Carrera 23. Comuna 8. Barrio Siete de Agosto. Pr40



41- Calle 13 con Diagonal 23- Barrio Santa Elena / Junín. Comuna 9 y 10. pr41



42-Carrera 42B con Calle 13C- Barrio El Guabal-Comuna 10. pr42



43- Carrera 44 entre Calle 25 y Calle 26- Villa del sur-Comuna 11. pr43



44- Carrera 28D entre Calle 93 y Calle 94- Barrio Mojica- Comuna 15. pr44



45- Calle 57 con Carrera 47- Barrio El Morichal -Comuna 15. pr45



46- Calle 1 con Carrera 72- Barrio Lourdes-Comuna 18. pr46



47- Calle 1 con Carrera 70 -Barrio Lourdes-Comuna 18. Pr47



48- Carrera 36 con Calle 7- Barrio Eucaristico - Comuna 19. pr48



49- Calle 5A Oeste con Carrera 39A- Barrio Sector Altos de Santa Isabel. Comuna 19. pr49



50- Transversal 103 con Carrera 28F- Barrio Villamercedes I - Villa Luz - Las Garzas. Comuna 21. pr50



10 CONCLUSIONES

- La UAESP seguirá realizando actividades para la recuperación de sitios impactados por residuos sólidos en la ciudad de Santiago de Cali, para que permanezcan limpios en el tiempo y realizará el respectivo seguimiento.
- Las comunas que fueron motivo de recuperación de alguno de sus puntos con incidencias residuos son: 2, 3, 4, 5, 6, 7, 8, 9, 10, 11, 12, 13, 14, 15, 16, 17, 19, 20 y 21 y los corregimientos de Navarro y el Hormiguero.
- El volumen de recolección durante las intervenciones de recuperación de sitios impactados de residuos sólidos en las diferentes comunas y corregimiento corresponden a 21.210 m3.
- Se logró la recuperación efectiva de 50 espacios públicos en un área de 7.361 m2 para disfrute de la comunidad.